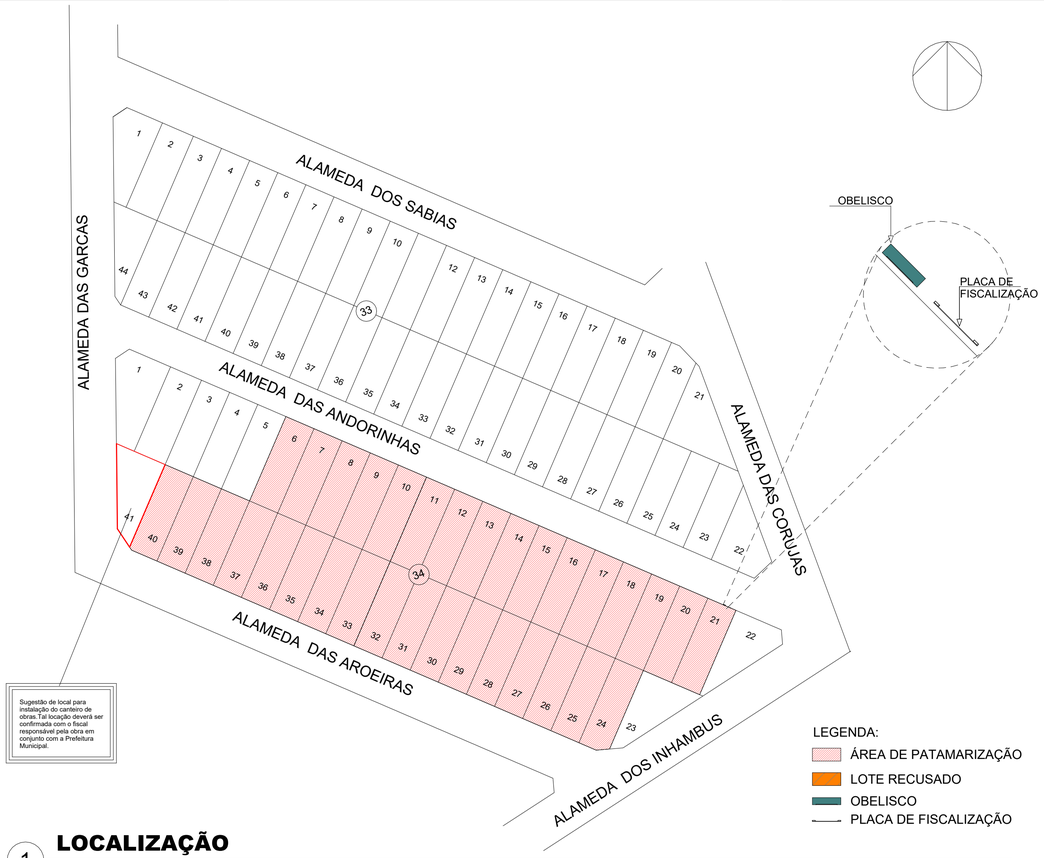

1 LOCALIZAÇÃO

ESCALA - 1 : 1000

ÁREA DE RAMPA		
QUADRA E LOTE	DESCRIÇÃO	ÁREA
QD. 34, LT. 06	RAMPA	9,99 m²
QD. 34, LT. 07	RAMPA	9,99 m²
QD. 34, LT. 08	RAMPA	9,99 m²
QD. 34, LT. 09	RAMPA	10,00 m²
QD. 34, LT. 10	RAMPA	9,99 m²
QD. 34, LT. 11	RAMPA	10,00 m²
QD. 34, LT. 12	RAMPA	10,00 m²
QD. 34, LT. 13	RAMPA	10,00 m²
QD. 34, LT. 14	RAMPA	9,99 m²
QD. 34, LT. 15	RAMPA	9,99 m²
QD. 34, LT. 16	RAMPA	10,00 m²
QD. 34, LT. 17	RAMPA	10,00 m²
QD. 34, LT. 18	RAMPA	9,99 m²
QD. 34, LT. 19	RAMPA	9,99 m²
QD. 34, LT. 20	RAMPA	10,00 m²
QD. 34, LT. 21	RAMPA	7,83 m²
QD. 34, LT. 24	RAMPA	10,01 m²
QD. 34, LT. 25	RAMPA	10,01 m²
QD. 34, LT. 26	RAMPA	10,01 m²
QD. 34, LT. 27	RAMPA	10,01 m²
QD. 34, LT. 28	RAMPA	10,00 m²
QD. 34, LT. 29	RAMPA	10,01 m²
QD. 34, LT. 30	RAMPA	10,01 m²
QD. 34, LT. 31	RAMPA	9,99 m²
QD. 34, LT. 32	RAMPA	7,84 m²
QD. 34, LT. 33	RAMPA	10,00 m²
QD. 34, LT. 34	RAMPA	10,01 m²
QD. 34, LT. 35	RAMPA	10,01 m²
QD. 34, LT. 36	RAMPA	9,99 m²
QD. 34, LT. 37	RAMPA	10,01 m²
QD. 34, LT. 38	RAMPA	10,01 m²
QD. 34, LT. 39	RAMPA	10,01 m²
QD. 34, LT. 40	RAMPA	10,01 m²
Total geral		325,74 m²

TABELA DE TOPOGRAFIA			
QUADRA E LOTE	CORTE	ATERRO	CORTE/ATERRO
QD. 34, LT. 06	1,65 m³	134,02 m³	132,37 m³
QD. 34, LT. 07	0,25 m³	191,58 m³	191,34 m³
QD. 34, LT. 08	0,11 m³	145,26 m³	145,15 m³
QD. 34, LT. 09	0,02 m³	140,26 m³	140,24 m³
QD. 34, LT. 10	0,70 m³	185,46 m³	184,76 m³
QD. 34, LT. 11	0,67 m³	148,16 m³	147,49 m³
QD. 34, LT. 12	0,26 m³	147,05 m³	146,79 m³
QD. 34, LT. 13	0,31 m³	148,25 m³	147,94 m³
QD. 34, LT. 14	0,54 m³	144,66 m³	144,13 m³
QD. 34, LT. 15	0,27 m³	140,07 m³	139,79 m³
QD. 34, LT. 16	0,77 m³	127,36 m³	126,59 m³
QD. 34, LT. 17	0,32 m³	183,33 m³	183,02 m³
QD. 34, LT. 18	4,76 m³	102,87 m³	98,11 m³
QD. 34, LT. 19	2,17 m³	78,27 m³	76,10 m³
QD. 34, LT. 20	1,35 m³	148,15 m³	146,80 m³
QD. 34, LT. 21	3,57 m³	68,11 m³	64,55 m³
QD. 34, LT. 24	2,92 m³	27,96 m³	25,04 m³
QD. 34, LT. 25	0,63 m³	22,73 m³	22,10 m³
QD. 34, LT. 26	6,11 m³	18,72 m³	12,60 m³
QD. 34, LT. 27	7,68 m³	20,04 m³	12,36 m³
QD. 34, LT. 28	19,17 m³	13,16 m³	-6,02 m³
QD. 34, LT. 29	18,59 m³	15,33 m³	-3,26 m³
QD. 34, LT. 30	22,89 m³	10,84 m³	-12,05 m³
QD. 34, LT. 31	13,50 m³	4,48 m³	-9,01 m³
QD. 34, LT. 32	8,12 m³	14,86 m³	6,74 m³
QD. 34, LT. 33	6,23 m³	5,20 m³	-1,03 m³
QD. 34, LT. 34	32,40 m³	7,25 m³	-25,14 m³
QD. 34, LT. 35	7,41 m³	3,10 m³	-4,30 m³
QD. 34, LT. 36	57,07 m³	2,87 m³	-54,20 m³
QD. 34, LT. 37	36,37 m³	7,11 m³	-29,26 m³
QD. 34, LT. 38	40,09 m³	7,34 m³	-32,75 m³
QD. 34, LT. 39	30,32 m³	4,26 m³	-26,06 m³
QD. 34, LT. 40	317,95 m³	2,64 m³	-315,31 m³
Total Lotes	645,15 m³	2420,76 m³	1775,61 m³

ÁREA DE GRAMA RECUO FRONTAL		
QUADRA E LOTE	NOME AMBIENTE	ÁREA
QD. 34, LT. 06	GRAMA RECUO FRONTAL	53,68 m²
QD. 34, LT. 07	GRAMA RECUO FRONTAL	53,46 m²
QD. 34, LT. 08	GRAMA RECUO FRONTAL	53,46 m²
QD. 34, LT. 09	GRAMA RECUO FRONTAL	53,46 m²
QD. 34, LT. 10	GRAMA RECUO FRONTAL	53,46 m²
QD. 34, LT. 11	GRAMA RECUO FRONTAL	53,46 m²
QD. 34, LT. 12	GRAMA RECUO FRONTAL	53,46 m²
QD. 34, LT. 13	GRAMA RECUO FRONTAL	53,46 m²
QD. 34, LT. 14	GRAMA RECUO FRONTAL	53,46 m²
QD. 34, LT. 15	GRAMA RECUO FRONTAL	53,46 m²
QD. 34, LT. 16	GRAMA RECUO FRONTAL	53,46 m²
QD. 34, LT. 17	GRAMA RECUO FRONTAL	53,46 m²
QD. 34, LT. 18	GRAMA RECUO FRONTAL	53,81 m²
QD. 34, LT. 19	GRAMA RECUO FRONTAL	53,81 m²
QD. 34, LT. 20	GRAMA RECUO FRONTAL	53,46 m²
QD. 34, LT. 21	GRAMA RECUO FRONTAL	51,06 m²
QD. 34, LT. 24	GRAMA RECUO FRONTAL	49,46 m²
QD. 34, LT. 25	GRAMA RECUO FRONTAL	53,46 m²
QD. 34, LT. 26	GRAMA RECUO FRONTAL	53,46 m²
QD. 34, LT. 27	GRAMA RECUO FRONTAL	53,46 m²
QD. 34, LT. 28	GRAMA RECUO FRONTAL	53,46 m²
QD. 34, LT. 29	GRAMA RECUO FRONTAL	53,46 m²
QD. 34, LT. 30	GRAMA RECUO FRONTAL	53,46 m²
QD. 34, LT. 31	GRAMA RECUO FRONTAL	53,46 m²
QD. 34, LT. 32	GRAMA RECUO FRONTAL	51,06 m²
QD. 34, LT. 33	GRAMA RECUO FRONTAL	53,46 m²
QD. 34, LT. 34	GRAMA RECUO FRONTAL	53,46 m²
QD. 34, LT. 35	GRAMA RECUO FRONTAL	53,46 m²
QD. 34, LT. 36	GRAMA RECUO FRONTAL	53,46 m²
QD. 34, LT. 37	GRAMA RECUO FRONTAL	53,46 m²
QD. 34, LT. 38	GRAMA RECUO FRONTAL	53,46 m²
QD. 34, LT. 39	GRAMA RECUO FRONTAL	53,46 m²
QD. 34, LT. 40	GRAMA RECUO FRONTAL	53,14 m²
Total geral		1755,99 m²

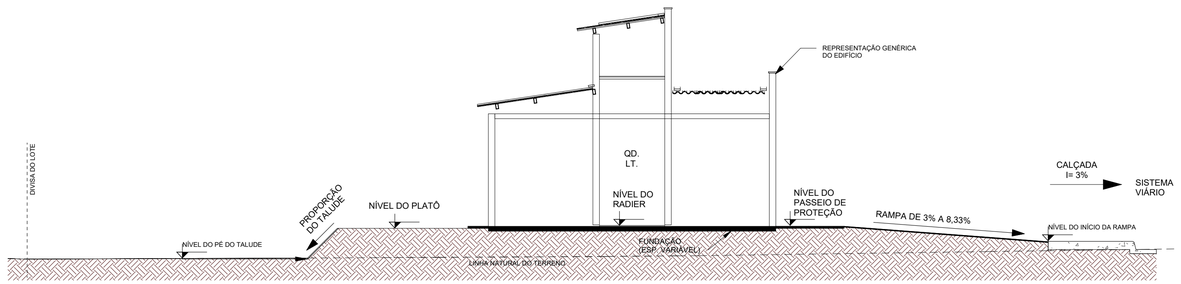

OBS: A rampa de acesso deve ter de 3% a 8,33% chegando no nível do passeio de proteção. Qualquer estrutura de fundação deve ser realizar abaixo deste nível para que a rampa se mantenha como especificada em projeto.

2 CORTE ESQUEMÁTICO

ESCALA - 1 : 75

ÁREA DO MURO DE ARRIMO - FORA DA PROJEÇÃO DA CASA - ATÉ 1,20M			
QUADRA E LOTE	DESCRIÇÃO DO MURO	MATERIAL	ÁREA
QD. 34, LT. 17	ARRIMO ATÉ 1,20M	BLOCO DE CONCRETO (14CM) - ARRIMO FINAL 16CM	13,84 m²
QD. 34, LT. 24	ARRIMO ATÉ 1,20M	BLOCO DE CONCRETO (14CM) - ARRIMO FINAL 16CM	7,52 m²
QD. 34, LT. 40	ARRIMO ATÉ 1,20M	BLOCO DE CONCRETO (14CM) - ARRIMO FINAL 16CM	3,19 m²
Total geral: 3			24,55 m²

TABELA DE DIMENSÕES DOS MUROS DE ARRIMO PARA DRENAGEM				
QUADRA E LOTE	DESCRIÇÃO DO MURO	COMPRIMENTO	ÁREA	ÁREA DE MANTA BIDIM
QD. 34, LT. 06	ARRIMO DENTRO DA PROJ. DA CASA - ATÉ 1,20M	21,60 m	9,75 m²	22,74 m²
QD. 34, LT. 07	ARRIMO DENTRO DA PROJ. DA CASA - ATÉ 1,20M	21,60 m	9,51 m²	22,26 m²
QD. 34, LT. 08	ARRIMO DENTRO DA PROJ. DA CASA - ATÉ 1,20M	22,00 m	17,85 m²	39,01 m²
QD. 34, LT. 09	ARRIMO DENTRO DA PROJ. DA CASA - ATÉ 1,20M	22,00 m	14,56 m²	32,42 m²
QD. 34, LT. 11	ARRIMO DENTRO DA PROJ. DA CASA - ATÉ 1,20M	22,00 m	10,72 m²	24,74 m²
QD. 34, LT. 17	ARRIMO ATÉ 1,20M	7,20 m	13,84 m²	28,76 m²
QD. 34, LT. 18	ARRIMO DENTRO DA PROJ. DA CASA - ATÉ 1,20M	21,60 m	12,72 m²	28,68 m²
QD. 34, LT. 20	ARRIMO DENTRO DA PROJ. DA CASA - ATÉ 1,20M	21,60 m	12,00 m²	27,24 m²
QD. 34, LT. 21	ARRIMO DENTRO DA PROJ. DA CASA - ATÉ 1,20M	21,60 m	15,28 m²	33,80 m²
QD. 34, LT. 24	ARRIMO ATÉ 1,20M	20,80 m	7,52 m²	18,16 m²
QD. 34, LT. 25	ARRIMO DENTRO DA PROJ. DA CASA - ATÉ 1,20M	20,80 m	8,00 m²	19,12 m²
QD. 34, LT. 26	ARRIMO DENTRO DA PROJ. DA CASA - ATÉ 1,20M	20,80 m	8,00 m²	19,12 m²
QD. 34, LT. 27	ARRIMO DENTRO DA PROJ. DA CASA - ATÉ 1,20M	20,80 m	7,92 m²	18,96 m²
QD. 34, LT. 30	ARRIMO DENTRO DA PROJ. DA CASA - ATÉ 1,20M	20,80 m	8,40 m²	19,92 m²
QD. 34, LT. 32	ARRIMO DENTRO DA PROJ. DA CASA - ATÉ 1,20M	20,80 m	8,48 m²	20,07 m²
QD. 34, LT. 33	ARRIMO DENTRO DA PROJ. DA CASA - ATÉ 1,20M	20,80 m	11,76 m²	26,64 m²
QD. 34, LT. 34	ARRIMO DENTRO DA PROJ. DA CASA - ATÉ 1,20M	20,80 m	12,32 m²	27,76 m²
QD. 34, LT. 35	ARRIMO DENTRO DA PROJ. DA CASA - ATÉ 1,20M	20,80 m	12,24 m²	27,60 m²
QD. 34, LT. 37	ARRIMO DENTRO DA PROJ. DA CASA - ATÉ 1,20M	20,80 m	8,64 m²	20,40 m²
QD. 34, LT. 38	ARRIMO DENTRO DA PROJ. DA CASA - ATÉ 1,20M	20,80 m	9,16 m²	21,44 m²
QD. 34, LT. 39	ARRIMO DENTRO DA PROJ. DA CASA - ATÉ 1,20M	20,80 m	11,92 m²	26,96 m²
QD. 34, LT. 40	ARRIMO ATÉ 1,20M	22,80 m	3,19 m²	9,80 m²
Total geral: 22		453,60 m	233,78 m²	535,60 m²

ÁREA DE GRAMA TALUDE		
QUADRA E LOTE	NOME AMBIENTE	ÁREA
QD. 34, LT. 06	GRAMA TALUDE	44,52 m²
QD. 34, LT. 07	GRAMA TALUDE	45,84 m²
QD. 34, LT. 08	GRAMA TALUDE	48,47 m²
QD. 34, LT. 09	GRAMA TALUDE	50,65 m²
QD. 34, LT. 10	GRAMA TALUDE	46,28 m²
QD. 34, LT. 11	GRAMA TALUDE	47,16 m²
QD. 34, LT. 12	GRAMA TALUDE	45,75 m²
QD. 34, LT. 13	GRAMA TALUDE	45,95 m²
QD. 34, LT. 14	GRAMA TALUDE	46,53 m²
QD. 34, LT. 15	GRAMA TALUDE	46,53 m²
QD. 34, LT. 16	GRAMA TALUDE	449,34 m²
QD. 34, LT. 17	GRAMA TALUDE	0,00 m²
QD. 34, LT. 18	GRAMA TALUDE	40,03 m²
QD. 34, LT. 19	GRAMA TALUDE	33,02 m²
QD. 34, LT. 20	GRAMA TALUDE	35,10 m²
QD. 34, LT. 21	GRAMA TALUDE	32,07 m²
QD. 34, LT. 26	GRAMA TALUDE	22,89 m²
QD. 34, LT. 27	GRAMA TALUDE	23,78 m²
QD. 34, LT. 28	GRAMA TALUDE	26,32 m²
QD. 34, LT. 29	GRAMA TALUDE	26,71 m²
QD. 34, LT. 30	GRAMA TALUDE	27,96 m²
QD. 34, LT. 31	GRAMA TALUDE	34,85 m²
QD. 34, LT. 32	GRAMA TALUDE	31,98 m²
QD. 34, LT. 33	GRAMA TALUDE	29,53 m²
QD. 34, LT. 34	GRAMA TALUDE	30,08 m²
QD. 34, LT. 35	GRAMA TALUDE	31,65 m²
QD. 34, LT. 36	GRAMA TALUDE	34,50 m²
QD. 34, LT. 37	GRAMA TALUDE	31,51 m²
QD. 34, LT. 38	GRAMA TALUDE	30,90 m²
QD. 34, LT. 39	GRAMA TALUDE	29,80 m²
QD. 34, LT. 40	GRAMA TALUDE	32,13 m²
Total geral		1501,81 m²

TABELA DE CERCA EM MADEIRA COM 9 FIOS DE ARAME FARPADO		
MATERIAL	ALTURA DO GUARDA-CORPO	COMPRIMENTO
CERCA EM MADEIRA ROLIÇA H1,70M COM 9 FIOS DE ARAME FARPADO	1,70	498,18
Total geral: 1		498,18

ÁREA DO MURO DE ARRIMO - DENTRO DA PROJEÇÃO DA CASA - ATÉ 1,20M			
QUADRA E LOTE	DESCRIÇÃO DO MURO	MATERIAL	ÁREA
QD. 34, LT. 06	ARRIMO DENTRO DA PROJ. DA CASA - ATÉ 1,20M	BLOCO DE CONCRETO (14CM) - ARRIMO FINAL 16CM	9,75 m²
QD. 34, LT. 07	ARRIMO DENTRO DA PROJ. DA CASA - ATÉ 1,20M	BLOCO DE CONCRETO (14CM) - ARRIMO FINAL 16CM	9,51 m²
QD. 34, LT. 08	ARRIMO DENTRO DA PROJ. DA CASA - ATÉ 1,20M	BLOCO DE CONCRETO (14CM) - ARRIMO FINAL 16CM	17,85 m²
QD. 34, LT. 09	ARRIMO DENTRO DA PROJ. DA CASA - ATÉ 1,20M	BLOCO DE CONCRETO (14CM) - ARRIMO FINAL 16CM	14,56 m²
QD. 34, LT. 11	ARRIMO DENTRO DA PROJ. DA CASA - ATÉ 1,20M	BLOCO DE CONCRETO (14CM) - ARRIMO FINAL 16CM	10,72 m²
QD. 34, LT. 18	ARRIMO DENTRO DA PROJ. DA CASA - ATÉ 1,20M	BLOCO DE CONCRETO (14CM) - ARRIMO FINAL 16CM	12,72 m²
QD. 34, LT. 20	ARRIMO DENTRO DA PROJ. DA CASA - ATÉ 1,20M	BLOCO DE CONCRETO (14CM) - ARRIMO FINAL 16CM	12,00 m²
QD. 34, LT. 21	ARRIMO DENTRO DA PROJ. DA CASA - ATÉ 1,20M	BLOCO DE CONCRETO (14CM) - ARRIMO FINAL 16CM	15,28 m²
QD. 34, LT. 25	ARRIMO DENTRO DA PROJ. DA CASA - ATÉ 1,20M	BLOCO DE CONCRETO (14CM) - ARRIMO FINAL 16CM	8,00 m²
QD. 34, LT. 26	ARRIMO DENTRO DA PROJ. DA CASA - ATÉ 1,20M	BLOCO DE CONCRETO (14CM) - ARRIMO FINAL 16CM	8,00 m²
QD. 34, LT. 27	ARRIMO DENTRO DA PROJ. DA CASA - ATÉ 1,20M	BLOCO DE CONCRETO (14CM) - ARRIMO FINAL 16CM	7,92 m²
QD. 34, LT. 30	ARRIMO DENTRO DA PROJ. DA CASA - ATÉ 1,20M	BLOCO DE CONCRETO (14CM) - ARRIMO FINAL 16CM	8,40 m²
QD. 34, LT. 32	ARRIMO DENTRO DA PROJ. DA CASA - ATÉ 1,20M	BLOCO DE CONCRETO (14CM) - ARRIMO FINAL 16CM	8,48 m²
QD. 34, LT. 33	ARRIMO DENTRO DA PROJ. DA CASA - ATÉ 1,20M	BLOCO DE CONCRETO (14CM) - ARRIMO FINAL 16CM	11,76 m²
QD. 34, LT. 34	ARRIMO DENTRO DA PROJ. DA CASA - ATÉ 1,20M	BLOCO DE CONCRETO (14CM) - ARRIMO FINAL 16CM	12,32 m²
QD. 34, LT. 35	ARRIMO DENTRO DA PROJ. DA CASA - ATÉ 1,20M	BLOCO DE CONCRETO (14CM) - ARRIMO FINAL 16CM	12,24 m²
QD. 34, LT. 37	ARRIMO DENTRO DA PROJ. DA CASA - ATÉ 1,20M	BLOCO DE CONCRETO (14CM) - ARRIMO FINAL 16CM	8,64 m²
QD. 34, LT. 38	ARRIMO DENTRO DA PROJ. DA CASA - ATÉ 1,20M	BLOCO DE CONCRETO (14CM) - ARRIMO FINAL 16CM	9,16 m²
QD. 34, LT. 39	ARRIMO DENTRO DA PROJ. DA CASA - ATÉ 1,20M	BLOCO DE CONCRETO (14CM) - ARRIMO FINAL 16CM	11,92 m²
Total geral: 19			209,23 m²

NOTA 1: O TERRENO DO RECUO FRONTAL DE GRAMA DEVERÁ SER NIVELADO EM CONFORMIDADE COM O NÍVEL DA CALÇADA E DO PLATÔ DA CASA.

NOTA 2: A RAMPA DE ACESSO DEVE TER DE 3% A 8,33% CHEGANDO AO NÍVEL DO PASSEIO DE PROTEÇÃO DA CASA. QUALQUER ESTRUTURA DE FUNDAÇÃO DEVE SER REALIZADA ABAIXO DESTE NÍVEL PARA QUE A RAMPA SE MANTENHA COMO ESPECIFICADA EM PROJETO. VER DETALHE EM CORTE ESQUEMÁTICO PRANCHA 01.

NOTA 3:

PATAMARIZAÇÃO

_ O PROJETO DE PATAMARIZAÇÃO FOI EXECUTANDO COM BASE NO LEVANTAMENTO TOPOGRÁFICO REALIZADO PELO TECNÓLOGO EM AGRIMENSURA ALEXANDRE ÁLVES BARBOSA, SOBRE ART Nº 102040294683

ARRIMOS

_ O DETALHAMENTO DOS MUROS DE ARRIMO ENCONTRA-SE NO PROJETO ESTRUTURAL.

TALUDES

_ DEVERÁ SER PREVISTO SISTEMA DE DRENAGEM DOS TALUDES.
_ O TALUDE E 1M EM SEU ENTORNO DEVERÁ SER REVESTIDO DE COBERTURA VEGETAL.

CALÇADAS

_ O DETALHAMENTO DAS CALÇADAS ENCONTRA-SE NO PROJETO PASSEIO PÚBLICO.

PROJEÇÃO DA VAGA DE VEÍCULO

_ VERIFICAR A POSIÇÃO DAS VAGAS DE VEÍCULO EM PROJETO DE PASSEIO PÚBLICO.

LOTES FORA DOS CRITÉRIOS NECESSÁRIOS:

_ TODOS OS LOTES ATENDEM AOS CRITÉRIOS.

LOTES RESERVADOS

_ OS LOTES 21 E 32 NA QUADRA 34 SÃO RESERVADOS PARA IDOSOS E PESSOAS COM DEFICIÊNCIA (PCD), RESPECTIVAMENTE.
_ 5% (CINCO POR CENTO) DAS UNIDADES DE PROGRAMAS DE LOTEAMENTOS SOCIAIS E DE HABITAÇÃO POPULAR SERÃO DESTINADAS ÀS MULHERES VÍTIMAS DE VIOLÊNCIA DOMÉSTICA CONFORME LEI ESTADUAL Nº 21.525/2022. TAIS HABITAÇÕES SERÃO DESIGNADAS EM SORTEIO E NÃO HAVERÁO DIFERENCIAÇÃO ÀS DEMAIS.

HISTÓRICO DE REVISÃO: R01

00 -EMISSÃO INICIAL DO PROJETO
01 - ATUALIZAÇÃO MODELO CONSTRUTIVO - CASA EXCEL
02 - XXXXXXXXXXXXXXXXX
03 - XXXXXXXXXXXXXXXXX
04 - XXXXXXXXXXXXXXXXX
05 - XXXXXXXXXXXXXXXXX

QUADRO DE REVISÕES

REVISÃO	DATA	MOTIVAÇÃO	SOLICITANTE	CONTEÚDO	AUTOR
R00	18/11/2024	Nº SEI e Despacho Nº 202400031008290	SECPLANH	Emissão inicial do projeto	ANA KAROLINE
R01	17/03/2025	Nº SEI e Despacho Nº 202400031008290	SECPLANH	Atualização modelo construtivo	PAULA SIQUEIRA

APROVAÇÃO DE PROJETO:

Os projetos referentes ao Processo SEI Nº202400031008290, encontram-se dentro das normas e exigências da AGEHAB, tendo sido elaborado por profissionais habilitados.

GERÊNCIA DE PROJETOS DE IMPLANTAÇÃO

SECRETARIA EXECUTIVA DE PLANEJAMENTO E PROJETOS HABITACIONAIS

AGEHAB Agência Goiana de Habitação

GOVERNO DE GOIÁS O ESTADO QUE DÁ CERTO

PROJETO DE PATAMARIZAÇÃO

RIO QUENTE MÓD. III - 32 UH

ENDEREÇO DA OBRA: RUA ALAMEDA DAS AROEIRAS, QD. 34- LTS 06 A 21 E LTS. 24 A 40, LOTEAMENTO FAUNA II, RIO QUENTE- GO

PROPRIETÁRIO:

AGÊNCIA GOIANA DE HABITAÇÃO - AGEHAB
CNPJ: 01.274.240/0001-47

AUTOR DO PROJETO:

ARQ. URB. ANA KAROLINE CORREIA MOTA | CAU: A93003-2 / GO

PATAMARIZAÇÃO

CONTEÚDO:

LOCALIZAÇÃO

ÁREA DO TERRENO: 9.895,67m²	**DESENHO:** ANA CLÁUDIA, MARÍLIA	**ESCALA:** Como indicado	**FOLHA:** 01/10
ÁREA CONSTRUÍDA: 00.000,00m²	**PROGRAMA:** REVIT - 2025 **DATA:** NOV/2024	**FORMATO:** A1 (841x594mm)	

IMPORTANTE: ANTES DA EXECUÇÃO, VERIFICAR A COMPATIBILIDADE COM PROJETOS COMPLEMENTARES: TOPOGRÁFICO, EXECUTIVO, ESTRUTURAL, ELÉTRICO E HIDRÁULICO.

LEGENDA:

- ÁREA DE GRAMA
- CALçADA
- GUARDA-CORPO (ALVENARIA ESTRUTURAL)
- ARRIMO ABAIXO DA SOBREPOSIçãO DA HABITAçãO (EM CORTE)
- ARRIMO FORA DA SOBREPOSIçãO DA HABITAçãO ACIMA 1,20M (EM CORTE)
- ARRIMO FORA DA SOBREPOSIçãO DA HABITAçãO ATÉ 1,20M (EM CORTE)
- MURO DE ARRIMO (EM PLANTA)
- TERRENO NATURAL
- TALUDE
- TERRENO PATAMARIZADO
- RAMPA
- LOTES RESERVADOS PARA PCD E IDOSO (VER NOTAS)
- LOTES COM POSSIBILIDADE DE APROVEITAMENTO (VER NOTAS)
- LOTES RECUSADOS
- CERCA EM MADEIRA
- MURETA HIDRáULICA
- FOSSA SéPTICA
- SUMIDOURO
- VAGA DE GARAGEM
- POSTE

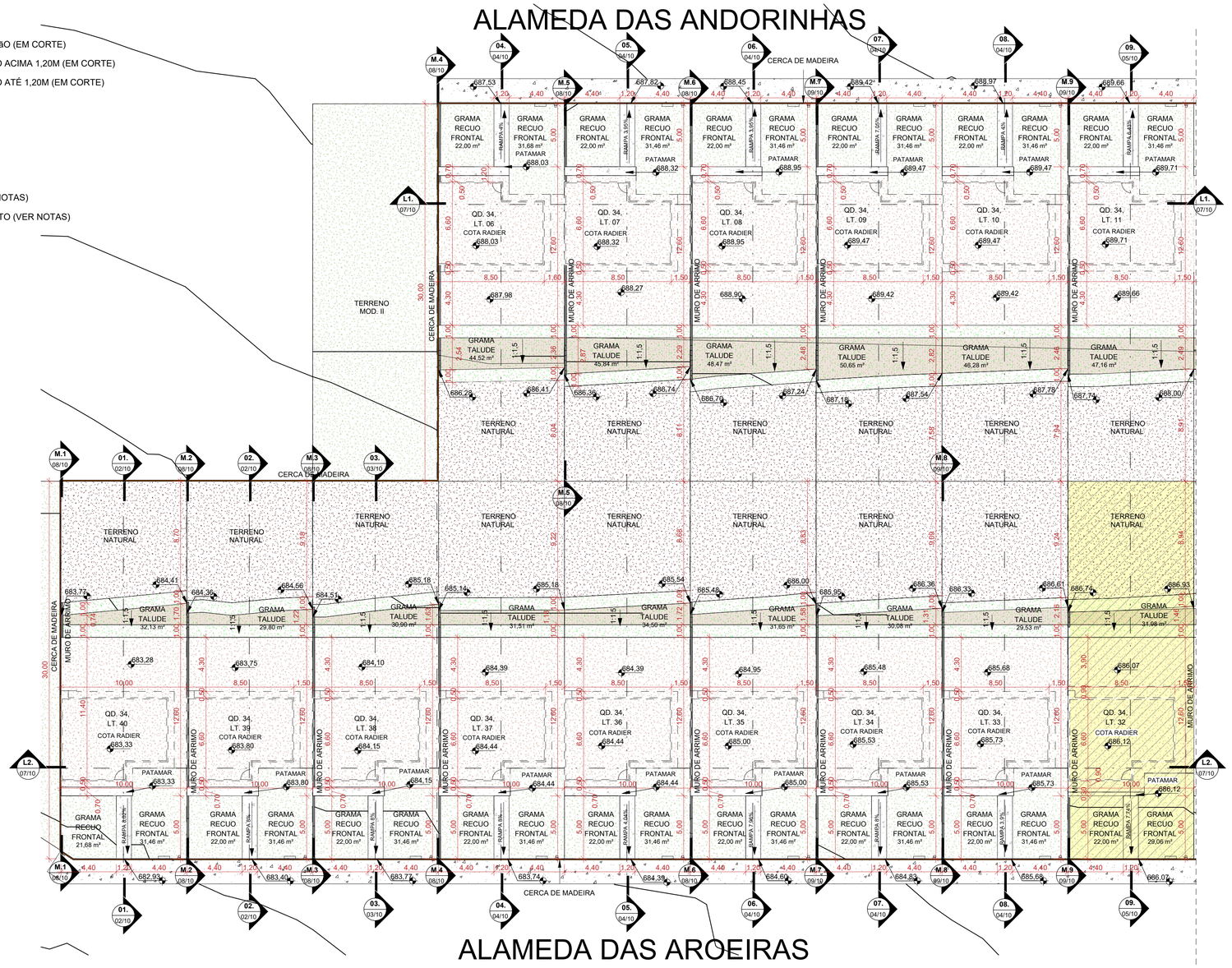

1 PATAMARIZAÇÃO QD. 34 PARTE 1

ESCALA - 1 : 200

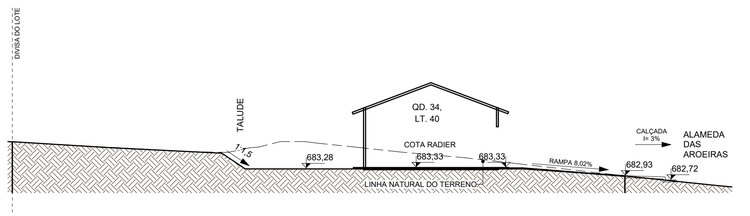

2 01.

ESCALA - 1 : 150

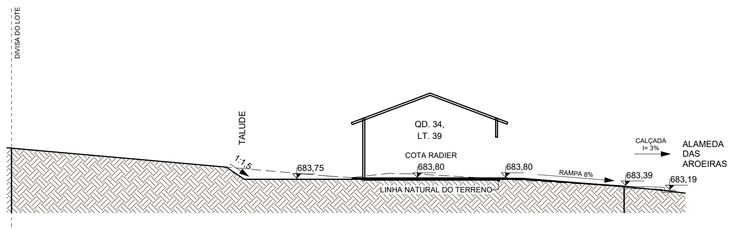

3 02.

ESCALA - 1 : 150

NOTA 1: O TERRENO DO RECUO FRONTAL DE GRAMA DEVERÁ SER NIVELADO EM CONFORMIDADE COM O NÍVEL DA CALÇADA E DO PLATÔ DA CASA.

NOTA 2: A RAMPA DE ACESSO DEVE TER DE 3% A 8,33% CHEGANDO AO NÍVEL DO PASSEIO DE PROTEÇÃO DA CASA. QUALQUER ESTRUTURA DE FUNDAÇÃO DEVE SER REALIZADA ABAIXO DESTE NÍVEL PARA QUE A RAMPA SE MANTENHA COMO ESPECIFICADA EM PROJETO. VER DETALHE EM CORTE ESQUEMÁTICO PRANCHA 01.

NOTA 3:

PATAMARIZAÇÃO

_ O PROJETO DE PATAMARIZAÇÃO FOI EXECUTANDO COM BASE NO LEVANTAMENTO TOPOGRÁFICO REALIZADO PELO TECNÓLOGO EM AGRIMENSURA ALEXANDRE ALVES BARBOSA, SOBRE ART Nº 1020240294683

ARRIMOS

_ O DETALHAMENTO DOS MUROS DE ARRIMO ENCONTRA-SE NO PROJETO ESTRUTURAL.

TALUDES

_ DEVERÁ SER PREVISTO SISTEMA DE DRENAGEM DOS TALUDES.
_ O TALUDE E 1M EM SEU ENTORNO DEVERÁ SER REVESTIDO DE COBERTURA VEGETAL.

CALÇADAS

_ O DETALHAMENTO DAS CALÇADAS ENCONTRA-SE NO PROJETO PASSEIO PÚBLICO.

PROJEÇÃO DA VAGA DE VEÍCULO

_ VERIFICAR A POSIÇÃO DAS VAGAS DE VEÍCULO EM PROJETO DE PASSEIO PÚBLICO.

LOTES FORA DOS CRITÉRIOS NECESSÁRIOS:

_ TODOS OS LOTES ATENDEM AOS CRITÉRIOS.

LOTES RESERVADOS

_ OS LOTES 21 E 32 NA QUADRA 34 SÃO RESERVADOS PARA IDOSOS E PESSOAS COM DEFICIÊNCIA (PCD), RESPECTIVAMENTE.
_ 5% (CINCO POR CENTO) DAS UNIDADES DE PROGRAMAS DE LOTEAMENTOS SOCIAIS E DE HABITAÇÃO POPULAR SERÃO DESTINADAS ÀS MULHERES VÍTIMAS DE VIOLÊNCIA DOMÉSTICA CONFORME LEI ESTADUAL Nº 21.525/2022. TAIS HABITAÇÕES SERÃO DESIGNADAS EM SORTEIO E NÃO HAVERÃO DIFERENCIAÇÃO ÀS DEMAIS.

HISTÓRICO DE REVISÃO: R01

00 -EMISSÃO INICIAL DO PROJETO
01 - ATUALIZAÇÃO MODELO CONSTRUTIVO - CASA EXCEL
02 - XXXXXXXXXXXXXXXXX
03 - XXXXXXXXXXXXXXXXX
04 - XXXXXXXXXXXXXXXXX
05 - XXXXXXXXXXXXXXXXX

QUADRO DE REVISÕES

REVISÃO	DATA	MOTIVAÇÃO	SOLICITANTE	CONTEÚDO	AUTOR
R00	18/11/2024	Nº SEI e Despacho Nº 2024000031008290	SECPLANH	Emissão inicial do projeto	ANA KAROLINE
R01	17/03/2025	Nº SEI e Despacho Nº 2024000031008290	SECPLANH	Atualização modelo construtivo	PAULA SIQUEIRA

APROVAÇÃO DE PROJETO:

Os projetos referentes ao Processo SEI Nº202400031008290, encontram-se dentro das normas e exigências da AGEHAB, tendo sido elaborado por profissionais habilitados.

GERÊNCIA DE PROJETOS DE IMPLANTAÇÃO

SECRETARIA EXECUTIVA DE PLANEJAMENTO E PROJETOS HABITACIONAIS

AGEHAB Agência Goiana de Habitação

GOVERNO DE GOIÁS O ESTADO QUE DÁ CERTO

PROJETO DE PATAMARIZAÇÃO

RIO QUENTE MÓD. III - 32 UH

ENDEREÇO DA OBRA: RUA ALAMEDA DAS AROEIRAS, QD. 34- LTS 06 A 21 E LTS. 24 A 40, LOTEAMENTO FAUNA II, RIO QUENTE- GO

PROPRIETÁRIO:

AGÊNCIA GOIANA DE HABITAÇÃO - AGEHAB
CNPJ: 01.274.240/0001-47

AUTOR DO PROJETO:

ARQ. URB. ANA KAROLINE CORREIA MOTA | CAU: A93003-2 / GO

PATAMARIZAÇÃO

CONTEÚDO:

PATAMARIZAÇÃO

ÁREA DO TERRENO:	DESENHO:	ESCALA:	FOLHA:
9.895,67m²	ANA CLÁUDIA, MARÍLIA	Como indicado	02/10
ÁREA CONSTRUÍDA:	**PROGRAMA:** / **DATA:**	**FORMATO:**	
00.000,00m²	REVIT - 2025 / NOV/2024	A1 (841x594mm)	

IMPORTANTE: ANTES DA EXECUÇÃO, VERIFICAR A COMPATIBILIDADE COM PROJETOS COMPLEMENTARES: TOPOGRÁFICO, EXECUTIVO, ESTRUTURAL, ELÉTRICO E HIDRÁULICO.

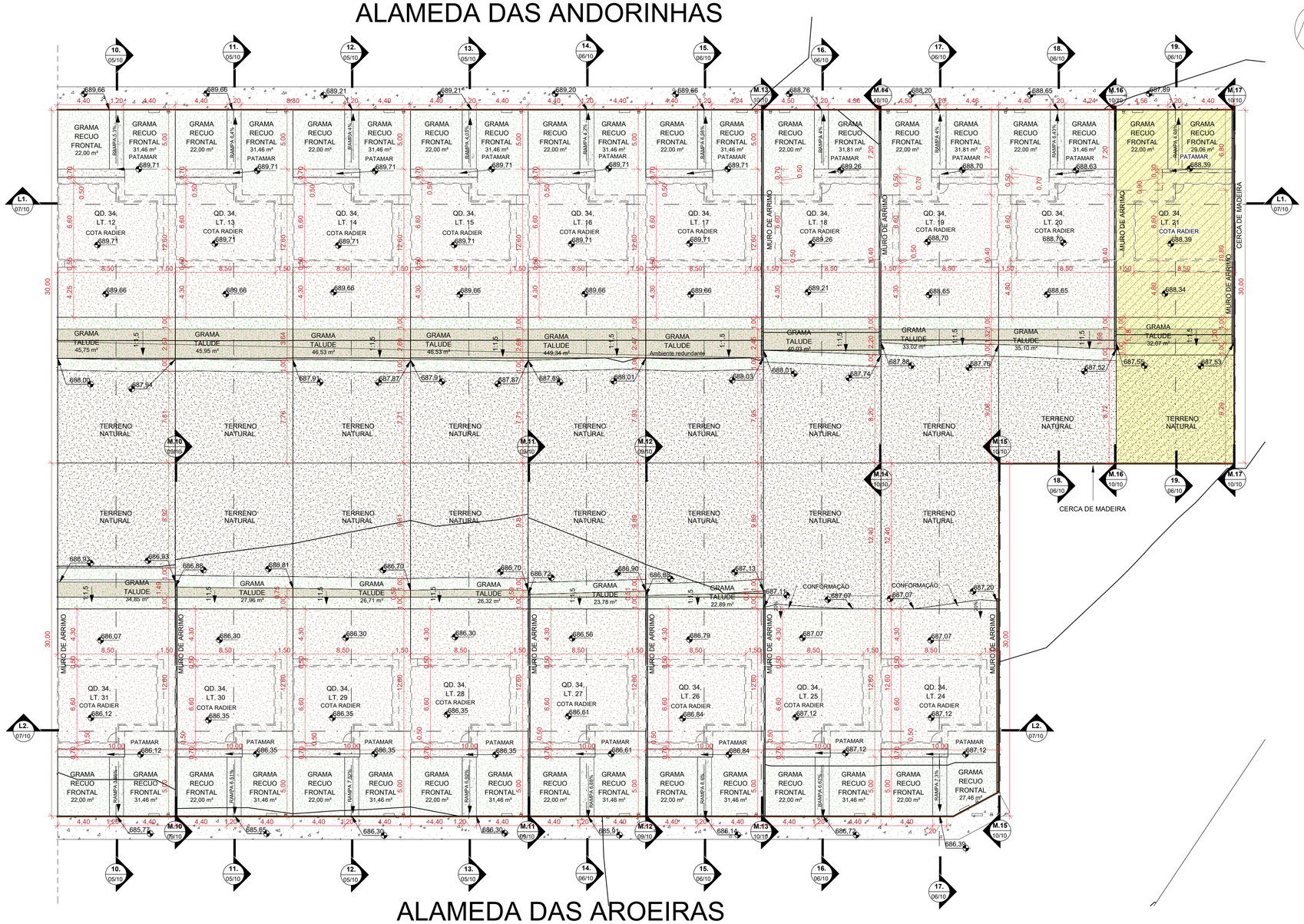

1 PATAMARIZAÇÃO QD. 34 PARTE 2

ESCALA - 1 : 200

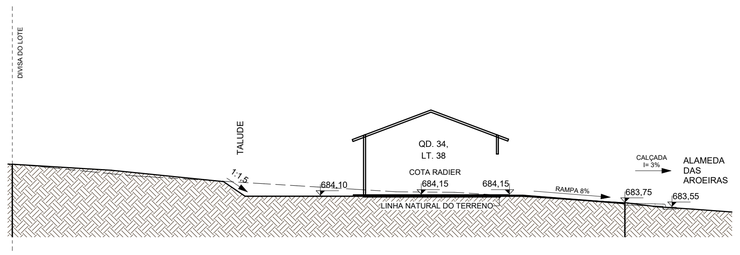

2 03.

ESCALA - 1 : 150

LEGENDA:

- ÁREA DE GRAMA
- CALçADA
- GUARDA-CORPO (ALVENARIA ESTRUTURAL)
- ARRIMO ABAIXO DA SOBREPOSIçãO DA HABITAçãO (EM CORTE)
- ARRIMO FORA DA SOBREPOSIçãO DA HABITAçãO ACIMA 1,20M (EM CORTE)
- ARRIMO FORA DA SOBREPOSIçãO DA HABITAçãO ATÉ 1,20M (EM CORTE)
- MURO DE ARRIMO (EM PLANTA)
- TERRENO NATURAL
- TALUDE
- TERRENO PATAMARIZADO
- RAMPA
- LOTES RESERVADOS PARA PCD E IDOSO (VER NOTAS)
- LOTES COM POSSIBILIDADE DE APROVEITAMENTO (VER NOTAS)
- LOTES RECUSADOS
- CERCA EM MADEIRA
- MURETA HIDRáULICA
- FOSSA SéPTICA
- SUMIDOURO
- VAGA DE GARAGEM
- POSTE

NOTA 1: O TERRENO DO RECUO FRONTAL DE GRAMA DEVERÁ SER NIVELADO EM CONFORMIDADE COM O NÍVEL DA CALÇADA E DO PLATÔ DA CASA.

NOTA 2: A RAMPA DE ACESSO DEVE TER DE 3% A 8,33% CHEGANDO AO NÍVEL DO PASSEIO DE PROTEÇÃO DA CASA. QUALQUER ESTRUTURA DE FUNDAÇÃO DEVE SER REALIZADA ABAIXO DESTE NÍVEL PARA QUE A RAMPA SE MANTENHA COMO ESPECIFICADA EM PROJETO. VER DETALHE EM CORTE ESQUEMÁTICO PRANCHA 01.

NOTA 3:

PATAMARIZAÇÃO

_ O PROJETO DE PATAMARIZAÇÃO FOI EXECUTANDO COM BASE NO LEVANTAMENTO TOPOGRÁFICO REALIZADO PELO TECNÓLOGO EM AGRIMENSURA ALEXANDRE ALVES BARBOSA, SOBRE ART Nº 1020240294683

ARRIMOS

_ O DETALHAMENTO DOS MUROS DE ARRIMO ENCONTRA-SE NO PROJETO ESTRUTURAL.

TALUDES

_ DEVERÁ SER PREVISTO SISTEMA DE DRENAGEM DOS TALUDES.
_ O TALUDE E 1M EM SEU ENTORNO DEVERÁ SER REVESTIDO DE COBERTURA VEGETAL.

CALÇADAS

_ O DETALHAMENTO DAS CALÇADAS ENCONTRA-SE NO PROJETO PASSEIO PÚBLICO.

PROJEÇÃO DA VAGA DE VEÍCULO

_ VERIFICAR A POSIÇÃO DAS VAGAS DE VEÍCULO EM PROJETO DE PASSEIO PÚBLICO.

LOTES FORA DOS CRITÉRIOS NECESSÁRIOS:

_ TODOS OS LOTES ATENDEM AOS CRITÉRIOS.

LOTES RESERVADOS

_ OS LOTES 21 E 32 NA QUADRA 34 SÃO RESERVADOS PARA IDOSOS E PESSOAS COM DEFICIÊNCIA (PCD), RESPECTIVAMENTE.
_ 5% (CINCO POR CENTO) DAS UNIDADES DE PROGRAMAS DE LOTEAMENTOS SOCIAIS E DE HABITAÇÃO POPULAR SERÃO DESTINADAS ÀS MULHERES VÍTIMAS DE VIOLÊNCIA DOMÉSTICA CONFORME LEI ESTADUAL Nº 21.525/2022. TAIS HABITAÇÕES SERÃO DESIGNADAS EM SORTEIO E NÃO HAVERÃO DIFERENCIAÇÃO ÀS DEMAIS.

HISTÓRICO DE REVISÃO: R01

00 -EMISSÃO INICIAL DO PROJETO
01 - ATUALIZAÇÃO MODELO CONSTRUTIVO - CASA EXCEL
02 - XXXXXXXXXXXXXXXXX
03 - XXXXXXXXXXXXXXXXX
04 - XXXXXXXXXXXXXXXXX
05 - XXXXXXXXXXXXXXXXX

QUADRO DE REVISÕES

REVISÃO	DATA	MOTIVAÇÃO	SOLICITANTE	CONTEÚDO	AUTOR
R00	18/11/2024	Nº SEI e Despacho Nº 202400031008290	SECPLANH	Emissão inicial do projeto	ANA KAROLINE
R01	17/03/2025	Nº SEI e Despacho Nº 202400031008290	SECPLANH	Atualização modelo construtivo	PAULA SIQUEIRA

APROVAÇÃO DE PROJETO:

Os projetos referentes ao Processo SEI Nº202400031008290, encontram-se dentro das normas e exigências da AGEHAB, tendo sido elaborado por profissionais habilitados.

GERÊNCIA DE PROJETOS DE IMPLANTAÇÃO

SECRETARIA EXECUTIVA DE PLANEJAMENTO E PROJETOS HABITACIONAIS

AGEHAB
Agência Goiana de Habitação

GOVERNO DE GOIÁS
O ESTADO QUE DÁ CERTO

PROJETO DE PATAMARIZAÇÃO

RIO QUENTE MÓD. III - 32 UH

ENDEREÇO DA OBRA: RUA ALAMEDA DAS AROEIRAS, QD. 34- LTS 06 A 21 E LTS. 24 A 40, LOTEAMENTO FAUNA II, RIO QUENTE- GO

PROPRIETÁRIO:

AGÊNCIA GOIANA DE HABITAÇÃO - AGEHAB
CNPJ: 01.274.240/0001-47

AUTOR DO PROJETO:

ARQ. URB. ANA KAROLINE CORREIA MOTA | CAU: A93003-2 / GO

PATAMARIZAÇÃO

CONTEÚDO:

PATAMARIZAÇÃO

ÁREA DO TERRENO: 9.895,67m²	**DESENHO:** ANA CLÁUDIA, MARÍLIA		**ESCALA:** Como indicado	**FOLHA:** 03/10
ÁREA CONSTRUÍDA: 00.000,00m²	**PROGRAMA:** REVIT - 2025	**DATA:** NOV/2024	**FORMATO:** A1 (841x594mm)	

IMPORTANTE: ANTES DA EXECUÇÃO, VERIFICAR A COMPATIBILIDADE COM PROJETOS COMPLEMENTARES: TOPOGRÁFICO, EXECUTIVO, ESTRUTURAL, ELÉTRICO E HIDRÁULICO.

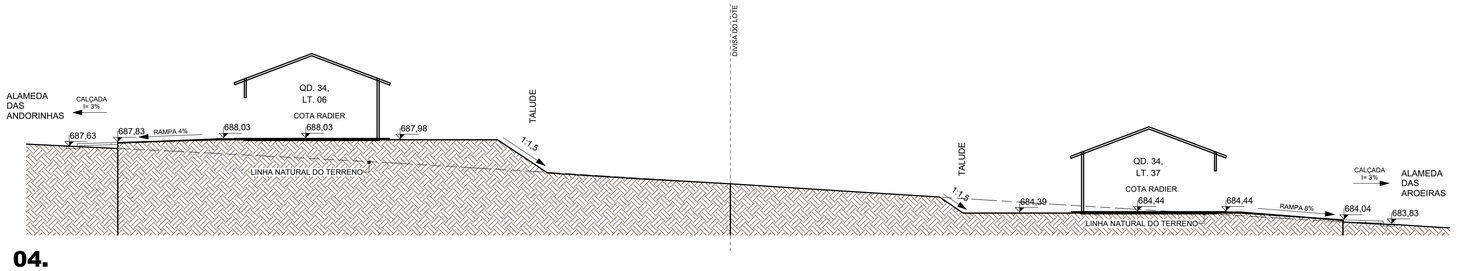

1 **04.**

ESCALA - 1 : 150

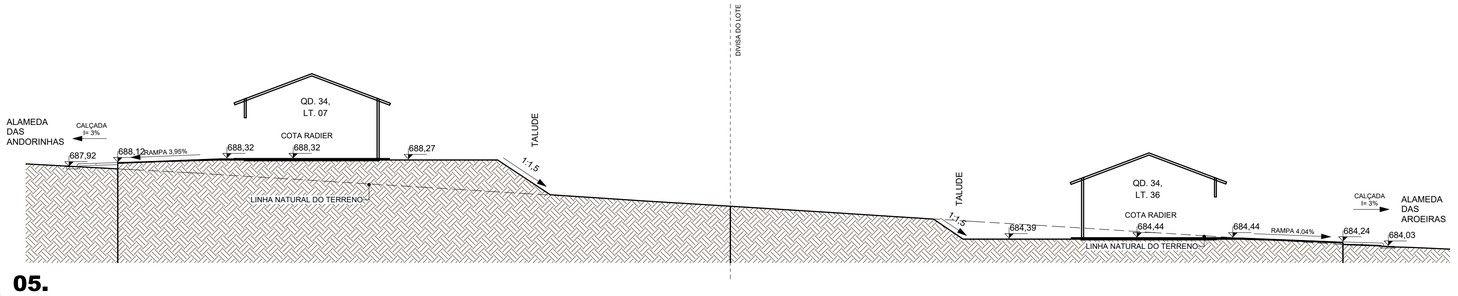

2 **05.**

ESCALA - 1 : 150

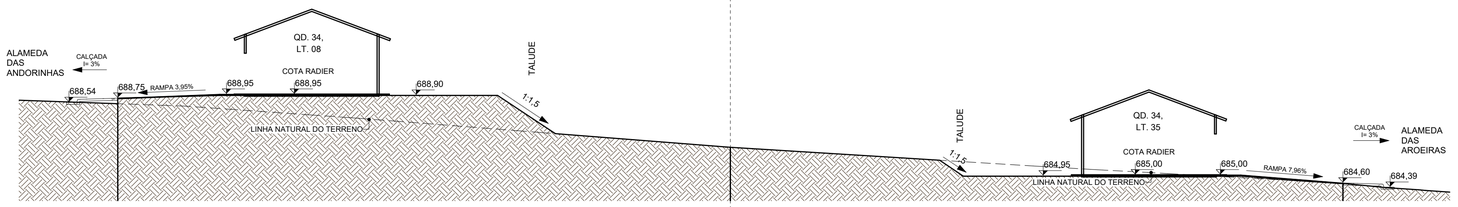

3 **06.**

ESCALA - 1 : 150

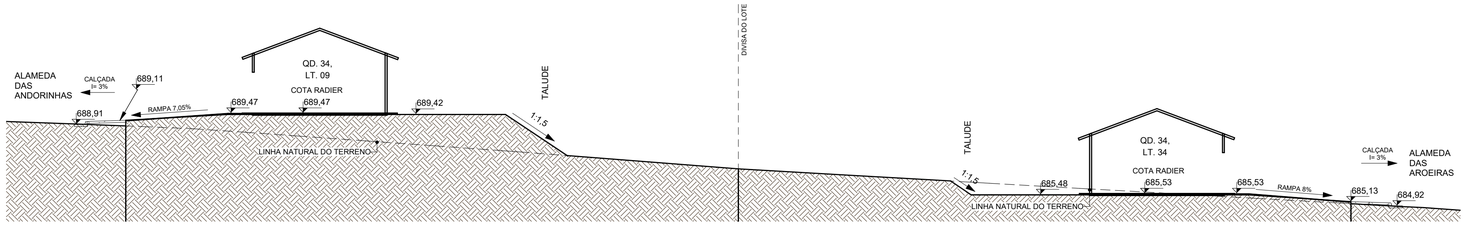

4 **07.**

ESCALA - 1 : 150

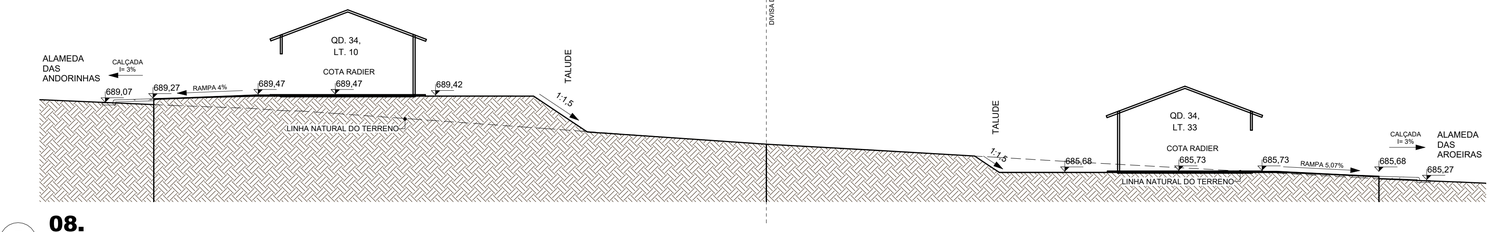

5 **08.**

ESCALA - 1 : 150

NOTA 1: O TERRENO DO RECUO FRONTAL DE GRAMA DEVERÁ SER NIVELADO EM CONFORMIDADE COM O NÍVEL DA CALÇADA E DO PLATÔ DA CASA.

NOTA 2: A RAMPA DE ACESSO DEVE TER DE 3% A 8,33% CHEGANDO AO NÍVEL DO PASSEIO DE PROTEÇÃO DA CASA. QUALQUER ESTRUTURA DE FUNDAÇÃO DEVE SER REALIZADA ABAIXO DESTE NÍVEL PARA QUE A RAMPA SE MANTENHA COMO ESPECIFICADA EM PROJETO. VER DETALHE EM CORTE ESQUEMÁTICO PRANCHA 01.

NOTA 3:

PATAMARIZAÇÃO

_ O PROJETO DE PATAMARIZAÇÃO FOI EXECUTANDO COM BASE NO LEVANTAMENTO TOPOGRÁFICO REALIZADO PELO TECNÓLOGO EM AGRIMENSURA ALEXANDRE ÁLVES BARBOSA, SOBRE ART Nº 1020240294683

ARRIMOS

_ O DETALHAMENTO DOS MUROS DE ARRIMO ENCONTRA-SE NO PROJETO ESTRUTURAL.

TALUDES

_ DEVERÁ SER PREVISTO SISTEMA DE DRENAGEM DOS TALUDES.
_ O TALUDE E 1M EM SEU ENTORNO DEVERÁ SER REVESTIDO DE COBERTURA VEGETAL.

CALÇADAS

_ O DETALHAMENTO DAS CALÇADAS ENCONTRA-SE NO PROJETO PASSEIO PÚBLICO.

PROJEÇÃO DA VAGA DE VEÍCULO

_ VERIFICAR A POSIÇÃO DAS VAGAS DE VEÍCULO EM PROJETO DE PASSEIO PÚBLICO.

LOTES FORA DOS CRITÉRIOS NECESSÁRIOS:

_ TODOS OS LOTES ATENDEM AOS CRITÉRIOS.

LOTES RESERVADOS

_ OS LOTES 21 E 32 NA QUADRA 34 SÃO RESERVADOS PARA IDOSOS E PESSOAS COM DEFICIÊNCIA (PCD), RESPECTIVAMENTE.
_ 5% (CINCO POR CENTO) DAS UNIDADES DE PROGRAMAS DE LOTEAMENTOS SOCIAIS E DE HABITAÇÃO POPULAR SERÃO DESTINADAS ÀS MULHERES VÍTIMAS DE VIOLÊNCIA DOMÉSTICA CONFORME LEI ESTADUAL Nº 21.525/2022. TAIS HABITAÇÕES SERÃO DESIGNADAS EM SORTEIO E NÃO HAVERÃO DIFERENCIAÇÃO ÀS DEMAIS.

HISTÓRICO DE REVISÃO: R01

00 -EMISSÃO INICIAL DO PROJETO
01 - ATUALIZAÇÃO MODELO CONSTRUTIVO - CASA EXCEL
02 - XXXXXXXXXXXXXXXXX
03 - XXXXXXXXXXXXXXXXX
04 - XXXXXXXXXXXXXXXXX
05 - XXXXXXXXXXXXXXXXX

QUADRO DE REVISÕES

REVISÃO	DATA	MOTIVAÇÃO	SOLICITANTE	CONTEÚDO	AUTOR
R00	18/11/2024	Nº SEI e Despacho Nº 202400031008290	SECPLANH	Emissão inicial do projeto	ANA KAROLINE
R01	17/03/2025	Nº SEI e Despacho Nº 202400031008290	SECPLANH	Atualização modelo construtivo	PAULA SIQUEIRA

APROVAÇÃO DE PROJETO:

Os projetos referentes ao Processo SEI Nº202400031008290, encontram-se dentro das normas e exigências da AGEHAB, tendo sido elaborado por profissionais habilitados.

GERÊNCIA DE PROJETOS DE IMPLANTAÇÃO

SECRETARIA EXECUTIVA DE PLANEJAMENTO E PROJETOS HABITACIONAIS

AGEHAB Agência Goiana de Habitação

GOVERNO DE GOIÁS O ESTADO QUE DÁ CERTO

PROJETO DE PATAMARIZAÇÃO

RIO QUENTE MÓD. III - 32 UH

ENDEREÇO DA OBRA: RUA ALAMEDA DAS AROEIRAS, QD. 34- LTS 06 A 21 E LTS. 24 A 40, LOTEAMENTO FAUNA II, RIO QUENTE- GO

PROPRIETÁRIO:

AGÊNCIA GOIANA DE HABITAÇÃO - AGEHAB
CNPJ: 01.274.240/0001-47

AUTOR DO PROJETO:

ARQ. URB. ANA KAROLINE CORREIA MOTA | CAU: A93003-2 / GO

PATAMARIZAÇÃO

CONTEÚDO:

CORTES TRANSVERSAIS

ÁREA DO TERRENO: 9.895,67m²	**DESENHO:** ANA CLÁUDIA, MARÍLIA	**ESCALA:** 1 : 150	**FOLHA:** 04/10
ÁREA CONSTRUÍDA: 00.000,00m²	**PROGRAMA:** REVIT - 2025 **DATA:** NOV/2024	**FORMATO:** A1 (841x594mm)	

IMPORTANTE: ANTES DA EXECUÇÃO, VERIFICAR A COMPATIBILIDADE COM PROJETOS COMPLEMENTARES: TOPOGRÁFICO, EXECUTIVO, ESTRUTURAL, ELÉTRICO E HIDRÁULICO.

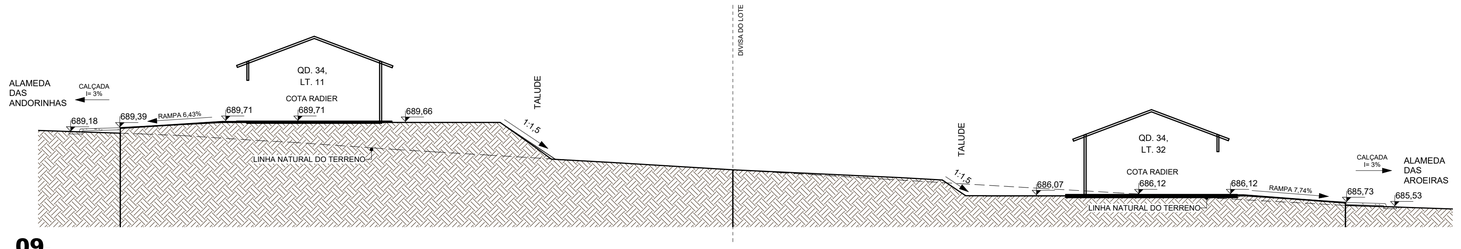

1 **09.**

ESCALA - 1 : 150

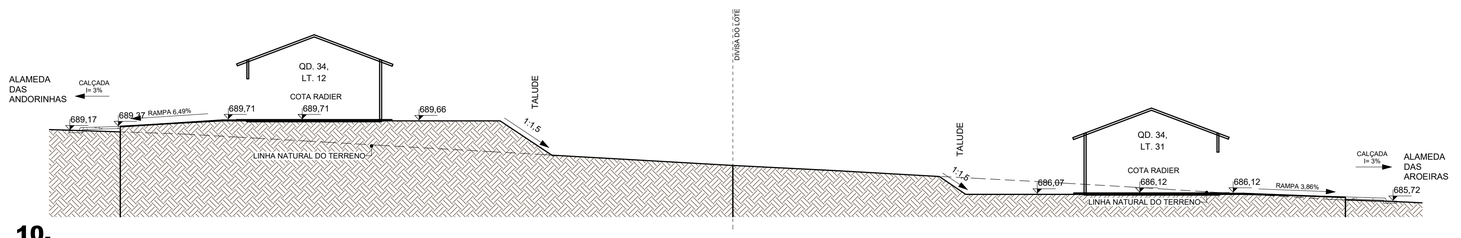

2 **10.**

ESCALA - 1 : 150

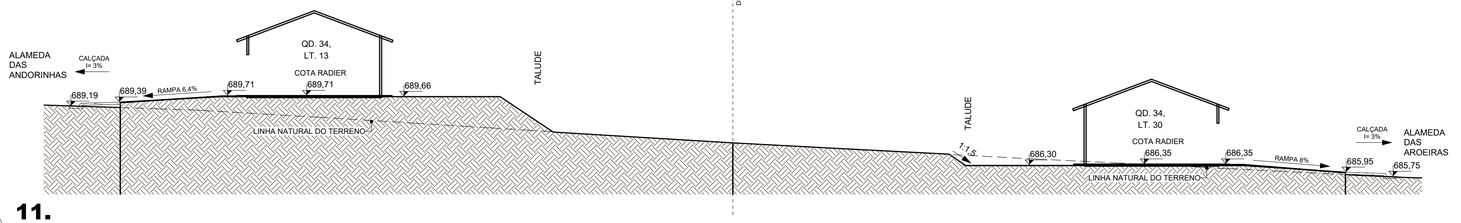

3 **11.**

ESCALA - 1 : 150

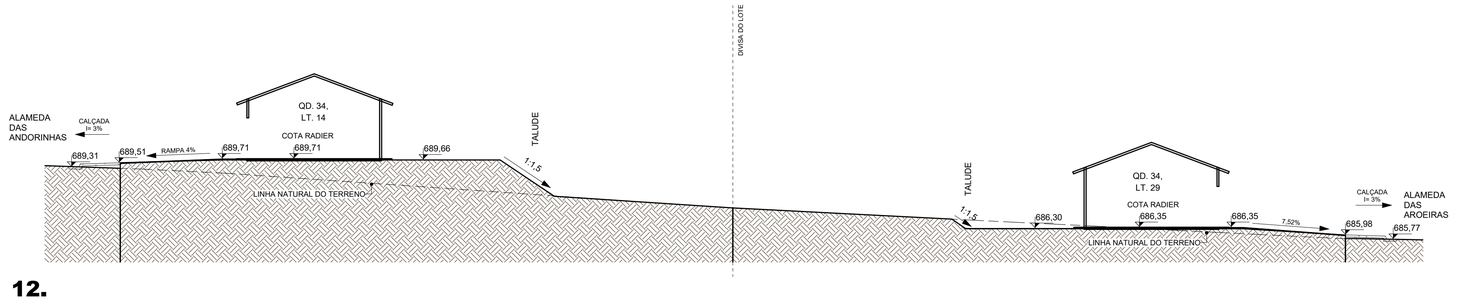

4 **12.**

ESCALA - 1 : 150

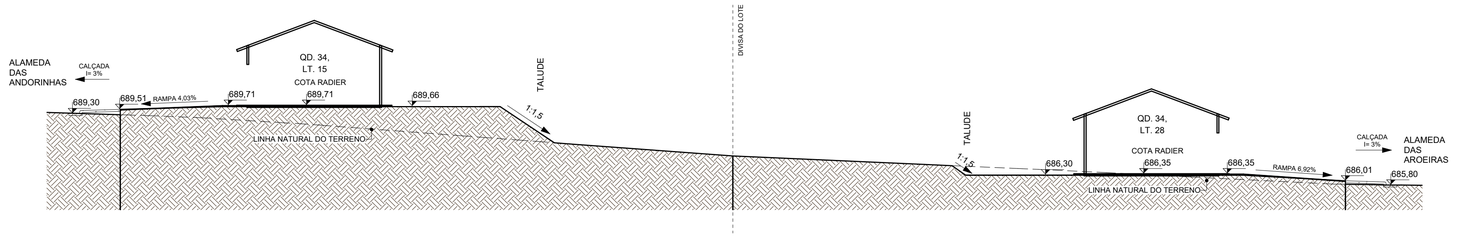

5 **13.**

ESCALA - 1 : 150

NOTA 1: O TERRENO DO RECUO FRONTAL DE GRAMA DEVERÁ SER NIVELADO EM CONFORMIDADE COM O NÍVEL DA CALÇADA E DO PLATÔ DA CASA.

NOTA 2: A RAMPA DE ACESSO DEVE TER DE 3% A 8,33% CHEGANDO AO NÍVEL DO PASSEIO DE PROTEÇÃO DA CASA. QUALQUER ESTRUTURA DE FUNDAÇÃO DEVE SER REALIZADA ABAIXO DESTE NÍVEL PARA QUE A RAMPA SE MANTENHA COMO ESPECIFICADA EM PROJETO. VER DETALHE EM CORTE ESQUEMÁTICO PRANCHA 01.

NOTA 3:

PATAMARIZAÇÃO

_ O PROJETO DE PATAMARIZAÇÃO FOI EXECUTANDO COM BASE NO LEVANTAMENTO TOPOGRÁFICO REALIZADO PELO TECNÓLOGO EM AGRIMENSURA ALEXANDRE ALVES BARBOSA, SOBRE ART Nº 1020240294683

ARRIMOS

_ O DETALHAMENTO DOS MUROS DE ARRIMO ENCONTRA-SE NO PROJETO ESTRUTURAL.

TALUDES

_ DEVERÁ SER PREVISTO SISTEMA DE DRENAGEM DOS TALUDES.
_ O TALUDE E 1M EM SEU ENTORNO DEVERÁ SER REVESTIDO DE COBERTURA VEGETAL.

CALÇADAS

_ O DETALHAMENTO DAS CALÇADAS ENCONTRA-SE NO PROJETO PASSEIO PÚBLICO.

PROJEÇÃO DA VAGA DE VEÍCULO

_ VERIFICAR A POSIÇÃO DAS VAGAS DE VEÍCULO EM PROJETO DE PASSEIO PÚBLICO.

LOTES FORA DOS CRITÉRIOS NECESSÁRIOS:

_ TODOS OS LOTES ATENDEM AOS CRITÉRIOS.

LOTES RESERVADOS

_ OS LOTES 21 E 32 NA QUADRA 34 SÃO RESERVADOS PARA IDOSOS E PESSOAS COM DEFICIÊNCIA (PCD), RESPECTIVAMENTE.
_ 5% (CINCO POR CENTO) DAS UNIDADES DE PROGRAMAS DE LOTEAMENTOS SOCIAIS E DE HABITAÇÃO POPULAR SERÃO DESTINADAS ÀS MULHERES VÍTIMAS DE VIOLÊNCIA DOMÉSTICA CONFORME LEI ESTADUAL Nº 21.525/2022. TAIS HABITAÇÕES SERÃO DESIGNADAS EM SORTEIO E NÃO HAVERÃO DIFERENCIAÇÃO ÀS DEMAIS.

HISTÓRICO DE REVISÃO: R01

00 -EMISSÃO INICIAL DO PROJETO
01 - ATUALIZAÇÃO MODELO CONSTRUTIVO - CASA EXCEL
02 - XXXXXXXXXXXXXXXXX
03 - XXXXXXXXXXXXXXXXX
04 - XXXXXXXXXXXXXXXXX
05 - XXXXXXXXXXXXXXXXX

QUADRO DE REVISÕES

REVISÃO	DATA	MOTIVAÇÃO	SOLICITANTE	CONTEÚDO	AUTOR
R00	18/11/2024	Nº SEI e Despacho Nº 202400031008290	SECPLANH	Emissão inicial do projeto	ANA KAROLINE
R01	17/03/2025	Nº SEI e Despacho Nº 202400031008290	SECPLANH	Atualização modelo construtivo	PAULA SIQUEIRA

APROVAÇÃO DE PROJETO:

Os projetos referentes ao Processo SEI Nº202400031008290, encontram-se dentro das normas e exigências da AGEHAB, tendo sido elaborado por profissionais habilitados.

GERÊNCIA DE PROJETOS DE IMPLANTAÇÃO

SECRETARIA EXECUTIVA DE PLANEJAMENTO E PROJETOS HABITACIONAIS

AGEHAB
Agência Goiana de Habitação

GOVERNO DE GOIÁS
O ESTADO QUE DÁ CERTO

PROJETO DE PATAMARIZAÇÃO

RIO QUENTE MÓD. III - 32 UH

ENDEREÇO DA OBRA: RUA ALAMEDA DAS AROEIRAS, QD. 34- LTS 06 A 21 E LTS. 24 A 40, LOTEAMENTO FAUNA II, RIO QUENTE- GO

PROPRIETÁRIO:

AGÊNCIA GOIANA DE HABITAÇÃO - AGEHAB
CNPJ: 01.274.240/0001-47

AUTOR DO PROJETO:
ARQ. URB. ANA KAROLINE CORREIA MOTA | CAU: A93003-2 / GO

PATAMARIZAÇÃO

CONTEÚDO:

CORTES TRANSVERSAIS

ÁREA DO TERRENO: 9.895,67m²	**DESENHO:** ANA CLÁUDIA, MARÍLIA	**ESCALA:** 1 : 150	**FOLHA:** 05/10
ÁREA CONSTRUÍDA: 00.000,00m²	**PROGRAMA:** REVIT - 2025 **DATA:** NOV/2024	**FORMATO:** A1 (841x594mm)	

IMPORTANTE: ANTES DA EXECUÇÃO, VERIFICAR A COMPATIBILIDADE COM PROJETOS COMPLEMENTARES: TOPOGRÁFICO, EXECUTIVO, ESTRUTURAL, ELÉTRICO E HIDRÁULICO.

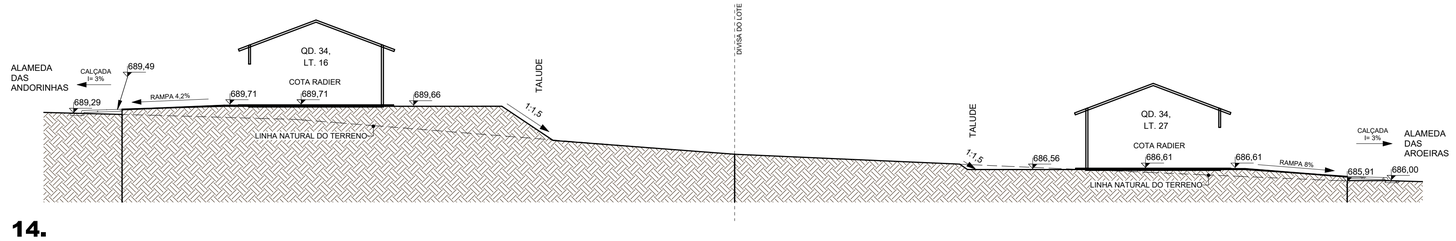

14.

2 ESCALA - 1 : 150

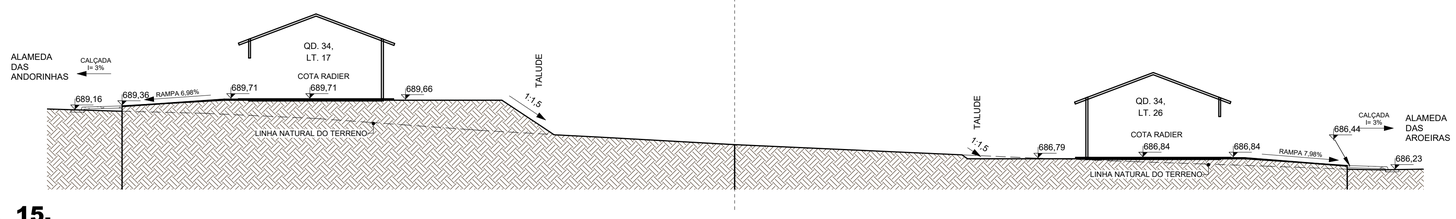

15.

3 ESCALA - 1 : 150

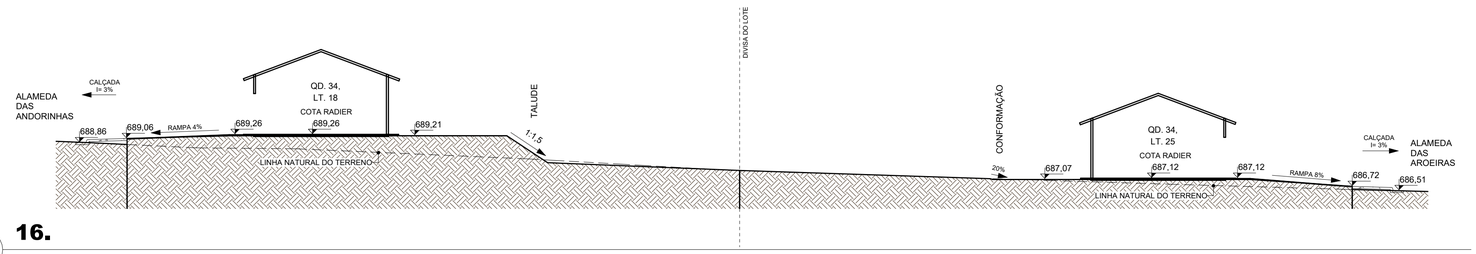

16.

4 ESCALA - 1 : 150

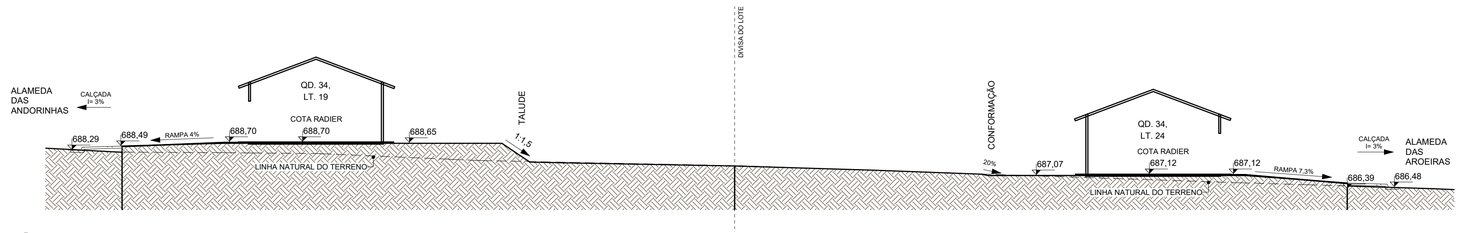

17.

5 ESCALA - 1 : 150

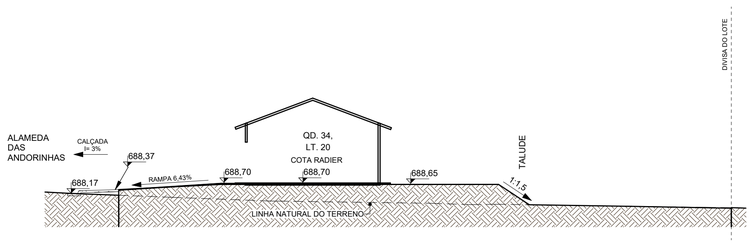

18.

1 ESCALA - 1 : 150

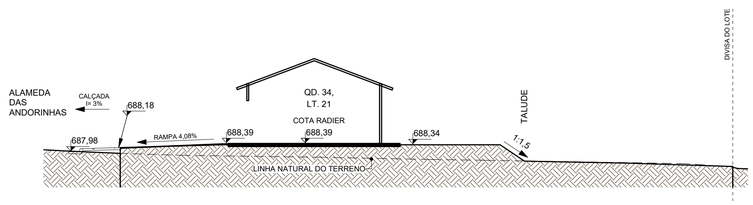

19.

6 ESCALA - 1 : 150

NOTA 1: O TERRENO DO RECUO FRONTAL DE GRAMA DEVERÁ SER NIVELADO EM CONFORMIDADE COM O NÍVEL DA CALÇADA E DO PLATÔ DA CASA.

NOTA 2: A RAMPA DE ACESSO DEVE TER DE 3% A 8,33% CHEGANDO AO NÍVEL DO PASSEIO DE PROTEÇÃO DA CASA. QUALQUER ESTRUTURA DE FUNDAÇÃO DEVE SER REALIZADA ABAIXO DESTE NÍVEL PARA QUE A RAMPA SE MANTENHA COMO ESPECIFICADA EM PROJETO. VER DETALHE EM CORTE ESQUEMÁTICO PRANCHA 01.

NOTA 3:

PATAMARIZAÇÃO

_ O PROJETO DE PATAMARIZAÇÃO FOI EXECUTANDO COM BASE NO LEVANTAMENTO TOPOGRÁFICO REALIZADO PELO TECNÓLOGO EM AGRIMENSURA ALEXANDRE ALVES BARBOSA, SOBRE ART Nº 1020240294683

ARRIMOS

_ O DETALHAMENTO DOS MUROS DE ARRIMO ENCONTRA-SE NO PROJETO ESTRUTURAL.

TALUDES

_ DEVERÁ SER PREVISTO SISTEMA DE DRENAGEM DOS TALUDES.
_ O TALUDE E 1M EM SEU ENTORNO DEVERÁ SER REVESTIDO DE COBERTURA VEGETAL.

CALÇADAS

_ O DETALHAMENTO DAS CALÇADAS ENCONTRA-SE NO PROJETO PASSEIO PÚBLICO.

PROJEÇÃO DA VAGA DE VEÍCULO

_ VERIFICAR A POSIÇÃO DAS VAGAS DE VEÍCULO EM PROJETO DE PASSEIO PÚBLICO.

LOTES FORA DOS CRITÉRIOS NECESSÁRIOS:

_ TODOS OS LOTES ATENDEM AOS CRITÉRIOS.

LOTES RESERVADOS

_ OS LOTES 21 E 32 NA QUADRA 34 SÃO RESERVADOS PARA IDOSOS E PESSOAS COM DEFICIÊNCIA (PCD), RESPECTIVAMENTE.
_ 5% (CINCO POR CENTO) DAS UNIDADES DE PROGRAMAS DE LOTEAMENTOS SOCIAIS E DE HABITAÇÃO POPULAR SERÃO DESTINADAS ÀS MULHERES VÍTIMAS DE VIOLÊNCIA DOMÉSTICA CONFORME LEI ESTADUAL Nº 21.525/2022. TAIS HABITAÇÕES SERÃO DESIGNADAS EM SORTEIO E NÃO HAVERÃO DIFERENCIAÇÃO ÀS DEMAIS.

HISTÓRICO DE REVISÃO: R01

00 -EMISSÃO INICIAL DO PROJETO
01 - ATUALIZAÇÃO MODELO CONSTRUTIVO - CASA EXCEL
02 - XXXXXXXXXXXXXXXXX
03 - XXXXXXXXXXXXXXXXX
04 - XXXXXXXXXXXXXXXXX
05 - XXXXXXXXXXXXXXXXX

QUADRO DE REVISÕES

REVISÃO	DATA	MOTIVAÇÃO	SOLICITANTE	CONTEÚDO	AUTOR
R00	18/11/2024	Nº SEI e Despacho Nº 202400031008290	SECPLANH	Emissão inicial do projeto	ANA KAROLINE
R01	17/03/2025	Nº SEI e Despacho Nº 202400031008290	SECPLANH	Atualização modelo construtivo	PAULA SIQUEIRA

APROVAÇÃO DE PROJETO:

Os projetos referentes ao Processo SEI Nº202400031008290, encontram-se dentro das normas e exigências da AGEHAB, tendo sido elaborado por profissionais habilitados.

GERÊNCIA DE PROJETOS DE IMPLANTAÇÃO

SECRETARIA EXECUTIVA DE PLANEJAMENTO E PROJETOS HABITACIONAIS

AGEHAB Agência Goiana de Habitação

GOVERNO DE GOIÁS O ESTADO QUE DÁ CERTO

PROJETO DE PATAMARIZAÇÃO

RIO QUENTE MÓD. III - 32 UH

ENDEREÇO DA OBRA: RUA ALAMEDA DAS AROEIRAS, QD. 34- LTS 06 A 21 E LTS. 24 A 40, LOTEAMENTO FAUNA II, RIO QUENTE- GO

PROPRIETÁRIO:

AGÊNCIA GOIANA DE HABITAÇÃO - AGEHAB
CNPJ: 01.274.240/0001-47

AUTOR DO PROJETO:
ARQ. URB. ANA KAROLINE CORREIA MOTA | CAU: A93003-2 / GO

PATAMARIZAÇÃO

CONTEÚDO:

CORTES TRANSVERSAIS

ÁREA DO TERRENO: 9.895,67m²	**DESENHO:** ANA CLÁUDIA, MARÍLIA	**ESCALA:** 1 : 150	**FOLHA:** 06/10
ÁREA CONSTRUÍDA: 00.000,00m²	**PROGRAMA:** REVIT - 2025 **DATA:** NOV/2024	**FORMATO:** A1 (841x594mm)	

IMPORTANTE: ANTES DA EXECUÇÃO, VERIFICAR A COMPATIBILIDADE COM PROJETOS COMPLEMENTARES: TOPOGRÁFICO, EXECUTIVO, ESTRUTURAL, ELÉTRICO E HIDRÁULICO.

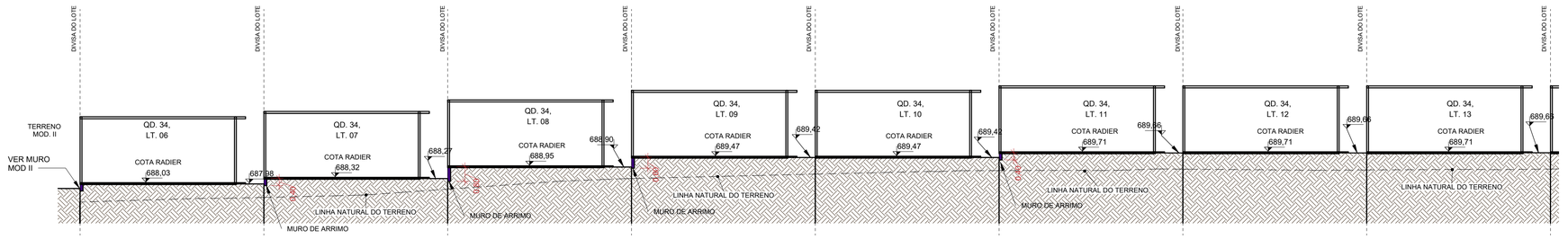

1 L1. - PT.01

ESCALA - 1 : 150

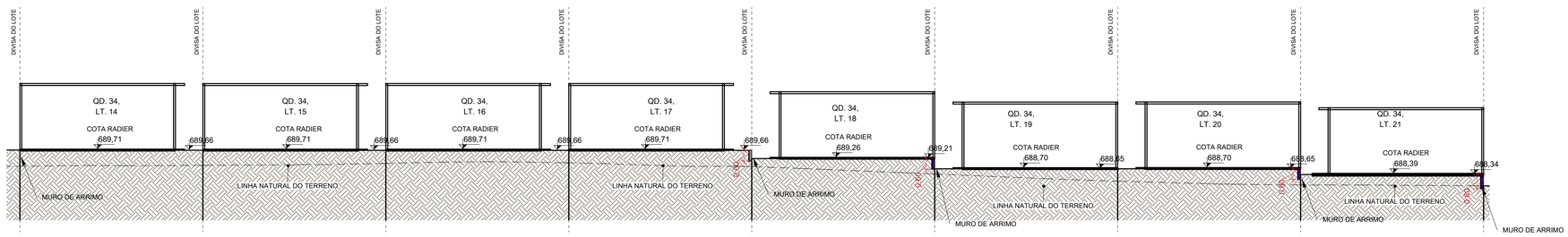

3 L1. - PT.02

ESCALA - 1 : 150

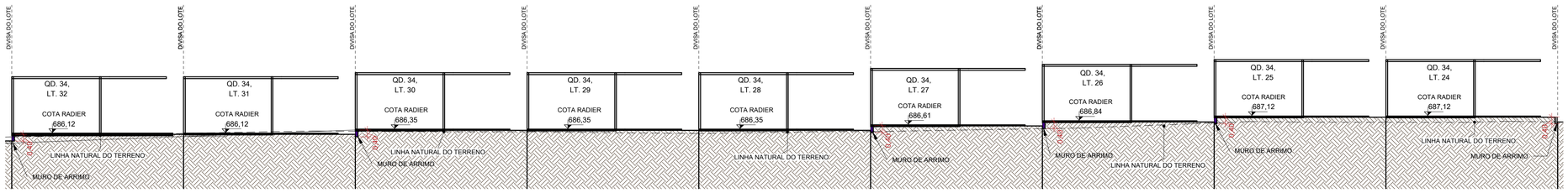

2 L2. - PT.01

ESCALA - 1 : 150

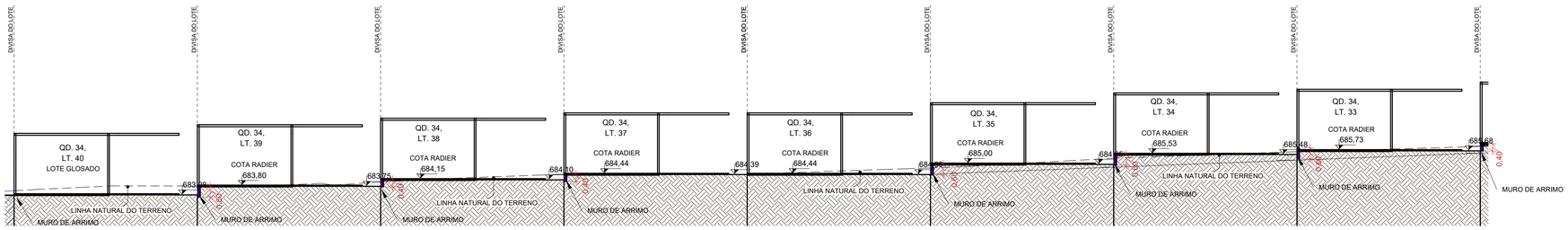

4 L2. - PT.02

ESCALA - 1 : 150

NOTA 1: O TERRENO DO RECUO FRONTAL DE GRAMA DEVERÁ SER NIVELADO EM CONFORMIDADE COM O NÍVEL DA CALÇADA E DO PLATÔ DA CASA.

NOTA 2: A RAMPA DE ACESSO DEVE TER DE 3% A 8,33% CHEGANDO AO NÍVEL DO PASSEIO DE PROTEÇÃO DA CASA. QUALQUER ESTRUTURA DE FUNDAÇÃO DEVE SER REALIZADA ABAIXO DESTE NÍVEL PARA QUE A RAMPA SE MANTENHA COMO ESPECIFICADA EM PROJETO. VER DETALHE EM CORTE ESQUEMÁTICO PRANCHA 01.

NOTA 3:

PATAMARIZAÇÃO

_ O PROJETO DE PATAMARIZAÇÃO FOI EXECUTANDO COM BASE NO LEVANTAMENTO TOPOGRÁFICO REALIZADO PELO TECNÓLOGO EM AGRIMENSURA ALEXANDRE ALVES BARBOSA, SOBRE ART Nº 1020240294683

ARRIMOS

_ O DETALHAMENTO DOS MUROS DE ARRIMO ENCONTRA-SE NO PROJETO ESTRUTURAL.

TALUDES

_ DEVERÁ SER PREVISTO SISTEMA DE DRENAGEM DOS TALUDES.
_ O TALUDE E 1M EM SEU ENTORNO DEVERÁ SER REVESTIDO DE COBERTURA VEGETAL.

CALÇADAS

_ O DETALHAMENTO DAS CALÇADAS ENCONTRA-SE NO PROJETO PASSEIO PÚBLICO.

PROJEÇÃO DA VAGA DE VEÍCULO

_ VERIFICAR A POSIÇÃO DAS VAGAS DE VEÍCULO EM PROJETO DE PASSEIO PÚBLICO.

LOTES FORA DOS CRITÉRIOS NECESSÁRIOS:

_ TODOS OS LOTES ATENDEM AOS CRITÉRIOS.

LOTES RESERVADOS

_ OS LOTES 21 E 32 NA QUADRA 34 SÃO RESERVADOS PARA IDOSOS E PESSOAS COM DEFICIÊNCIA (PCD), RESPECTIVAMENTE.
_ 5% (CINCO POR CENTO) DAS UNIDADES DE PROGRAMAS DE LOTEAMENTOS SOCIAIS E DE HABITAÇÃO POPULAR SERÃO DESTINADAS ÀS MULHERES VÍTIMAS DE VIOLÊNCIA DOMÉSTICA CONFORME LEI ESTADUAL Nº 21.525/2022. TAIS HABITAÇÕES SERÃO DESIGNADAS EM SORTEIO E NÃO HAVERÃO DIFERENCIAÇÃO ÀS DEMAIS.

HISTÓRICO DE REVISÃO: R01

00 -EMISSÃO INICIAL DO PROJETO
01 - ATUALIZAÇÃO MODELO CONSTRUTIVO - CASA EXCEL
02 - XXXXXXXXXXXXXXXXX
03 - XXXXXXXXXXXXXXXXX
04 - XXXXXXXXXXXXXXXXX
05 - XXXXXXXXXXXXXXXXX

QUADRO DE REVISÕES

REVISÃO	DATA	MOTIVAÇÃO	SOLICITANTE	CONTEÚDO	AUTOR
R00	18/11/2024	Nº SEI e Despacho Nº 202400031008290	SECPLANH	Emissão inicial do projeto	ANA KAROLINE
R01	17/03/2025	Nº SEI e Despacho Nº 202400031008290	SECPLANH	Atualização modelo construtivo	PAULA SIQUEIRA

APROVAÇÃO DE PROJETO:

Os projetos referentes ao Processo SEI Nº202400031008290, encontram-se dentro das normas e exigências da AGEHAB, tendo sido elaborado por profissionais habilitados.

GERÊNCIA DE PROJETOS DE IMPLANTAÇÃO

SECRETARIA EXECUTIVA DE PLANEJAMENTO E PROJETOS HABITACIONAIS

AGEHAB Agência Goiana de Habitação

GOVERNO DE GOIÁS O ESTADO QUE DÁ CERTO

PROJETO DE PATAMARIZAÇÃO

RIO QUENTE MÓD. III - 32 UH

ENDEREÇO DA OBRA: RUA ALAMEDA DAS AROEIRAS, QD. 34- LTS 06 A 21 E LTS. 24 A 40, LOTEAMENTO FAUNA II, RIO QUENTE- GO

PROPRIETÁRIO:

AGÊNCIA GOIANA DE HABITAÇÃO - AGEHAB
CNPJ: 01.274.240/0001-47

AUTOR DO PROJETO:

ARQ. URB. ANA KAROLINE CORREIA MOTA | CAU: A93003-2 / GO

PATAMARIZAÇÃO

CONTEÚDO:

CORTES LONGITUDINAIS

ÁREA DO TERRENO: 9.895,67m²	**DESENHO:** ANA CLÁUDIA, MARÍLIA	**ESCALA:** 1 : 150	**FOLHA:** 07/10
ÁREA CONSTRUÍDA: 00.000,00m²	**PROGRAMA:** REVIT - 2025 **DATA:** NOV/2024	**FORMATO:** A1 (841x594mm)	

IMPORTANTE: ANTES DA EXECUÇÃO, VERIFICAR A COMPATIBILIDADE COM PROJETOS COMPLEMENTARES: TOPOGRÁFICO, EXECUTIVO, ESTRUTURAL, ELÉTRICO E HIDRÁULICO.

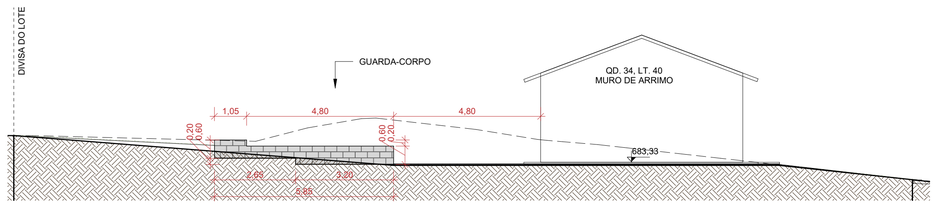

1 **M.1**

ESCALA - 1 : 100

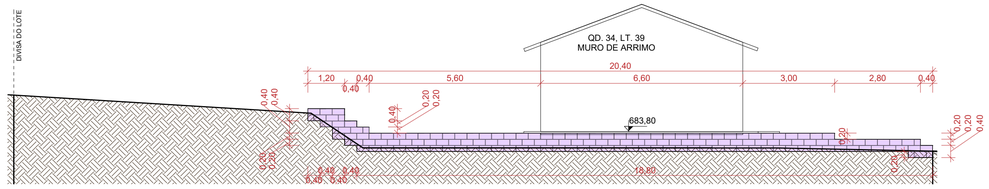

2 **M.2**

ESCALA - 1 : 100

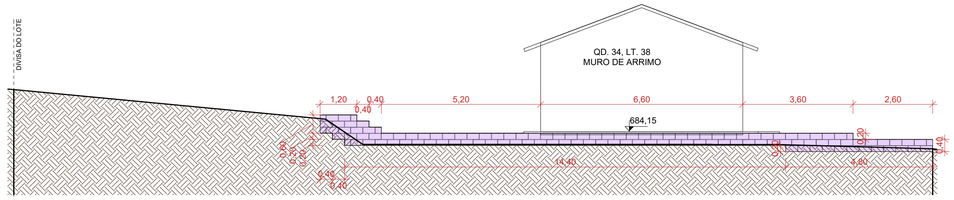

3 **M.3**

ESCALA - 1 : 100

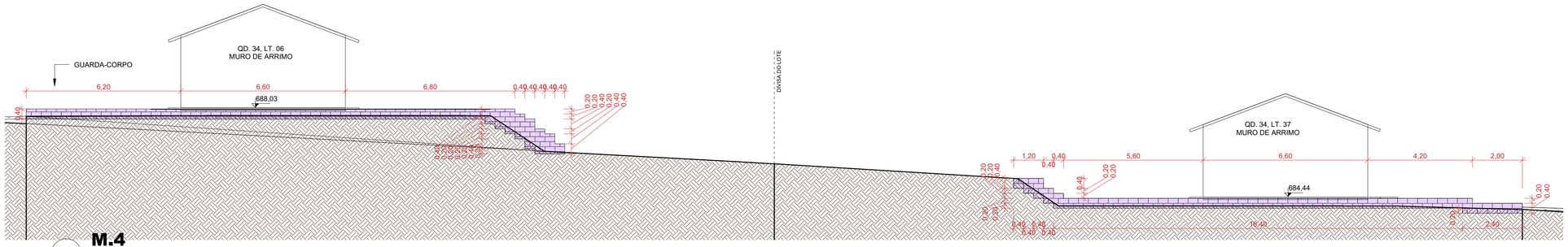

4 **M.4**

ESCALA - 1 : 100

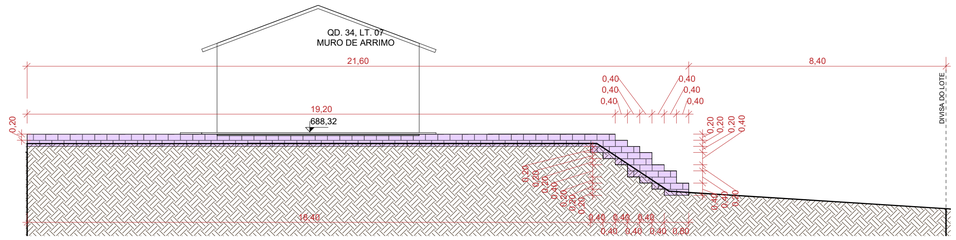

5 **M.5**

ESCALA - 1 : 100

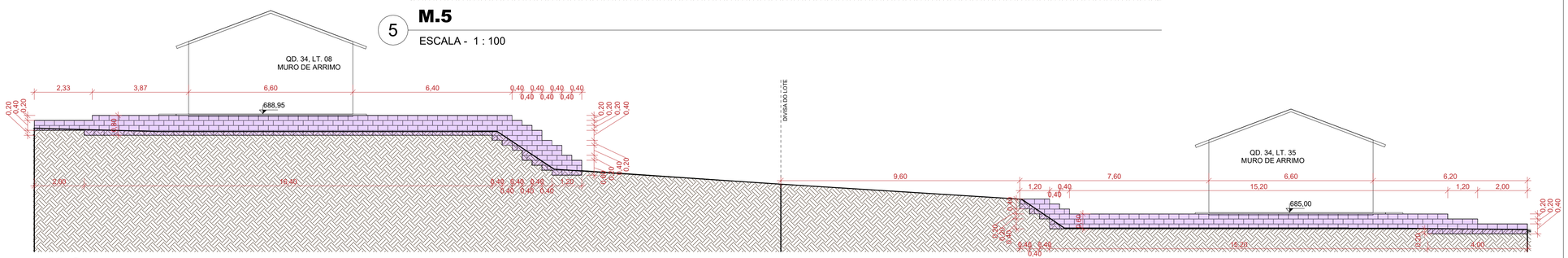

6 **M.6**

ESCALA - 1 : 100

NOTA 1: O TERRENO DO RECUO FRONTAL DE GRAMA DEVERÁ SER NIVELADO EM CONFORMIDADE COM O NÍVEL DA CALÇADA E DO PLATÔ DA CASA.

NOTA 2: A RAMPA DE ACESSO DEVE TER DE 3% A 8,33% CHEGANDO AO NÍVEL DO PASSEIO DE PROTEÇÃO DA CASA. QUALQUER ESTRUTURA DE FUNDAÇÃO DEVE SER REALIZADA ABAIXO DESTE NÍVEL PARA QUE A RAMPA SE MANTENHA COMO ESPECIFICADA EM PROJETO. VER DETALHE EM CORTE ESQUEMÁTICO PRANCHA 01.

NOTA 3:

PATAMARIZAÇÃO

_ O PROJETO DE PATAMARIZAÇÃO FOI EXECUTANDO COM BASE NO LEVANTAMENTO TOPOGRÁFICO REALIZADO PELO TECNÓLOGO EM AGRIMENSURA ALEXANDRE ÁLVES BARBOSA, SOBRE ART Nº 1020240294683

ARRIMOS

_ O DETALHAMENTO DOS MUROS DE ARRIMO ENCONTRA-SE NO PROJETO ESTRUTURAL.

TALUDES

_ DEVERÁ SER PREVISTO SISTEMA DE DRENAGEM DOS TALUDES.
_ O TALUDE E 1M EM SEU ENTORNO DEVERÁ SER REVESTIDO DE COBERTURA VEGETAL.

CALÇADAS

_ O DETALHAMENTO DAS CALÇADAS ENCONTRA-SE NO PROJETO PASSEIO PÚBLICO.

PROJEÇÃO DA VAGA DE VEÍCULO

_ VERIFICAR A POSIÇÃO DAS VAGAS DE VEÍCULO EM PROJETO DE PASSEIO PÚBLICO.

LOTES FORA DOS CRITÉRIOS NECESSÁRIOS:

_ TODOS OS LOTES ATENDEM AOS CRITÉRIOS.

LOTES RESERVADOS

_ OS LOTES 21 E 32 NA QUADRA 34 SÃO RESERVADOS PARA IDOSOS E PESSOAS COM DEFICIÊNCIA (PCD), RESPECTIVAMENTE.
_ 5% (CINCO POR CENTO) DAS UNIDADES DE PROGRAMAS DE LOTEAMENTOS SOCIAIS E DE HABITAÇÃO POPULAR SERÃO DESTINADAS ÀS MULHERES VÍTIMAS DE VIOLÊNCIA DOMÉSTICA CONFORME LEI ESTADUAL Nº 21.525/2022. TAIS HABITAÇÕES SERÃO DESIGNADAS EM SORTEIO E NÃO HAVERÃO DIFERENCIAÇÃO ÀS DEMAIS.

HISTÓRICO DE REVISÃO: R01

00 -EMISSÃO INICIAL DO PROJETO
01 - ATUALIZAÇÃO MODELO CONSTRUTIVO - CASA EXCEL
02 - XXXXXXXXXXXXXXXXX
03 - XXXXXXXXXXXXXXXXX
04 - XXXXXXXXXXXXXXXXX
05 - XXXXXXXXXXXXXXXXX

QUADRO DE REVISÕES

REVISÃO	DATA	MOTIVAÇÃO	SOLICITANTE	CONTEÚDO	AUTOR
R00	18/11/2024	Nº SEI e Despacho Nº 202400031008290	SECPLANH	Emissão inicial do projeto	ANA KAROLINE
R01	17/03/2025	Nº SEI e Despacho Nº 202400031008290	SECPLANH	Atualização modelo construtivo	PAULA SIQUEIRA

APROVAÇÃO DE PROJETO:

Os projetos referentes ao Processo SEI Nº202400031008290, encontram-se dentro das normas e exigências da AGEHAB, tendo sido elaborado por profissionais habilitados.

GERÊNCIA DE PROJETOS DE IMPLANTAÇÃO

SECRETARIA EXECUTIVA DE PLANEJAMENTO E PROJETOS HABITACIONAIS

AGEHAB
Agência Goiana de Habitação

GOVERNO DE GOIÁS
O ESTADO QUE DÁ CERTO

PROJETO DE PATAMARIZAÇÃO

RIO QUENTE MÓD. III - 32 UH

ENDEREÇO DA OBRA: RUA ALAMEDA DAS AROEIRAS, QD. 34- LTS 06 A 21 E LTS. 24 A 40, LOTEAMENTO FAUNA II, RIO QUENTE- GO

PROPRIETÁRIO:

AGÊNCIA GOIANA DE HABITAÇÃO - AGEHAB
CNPJ: 01.274.240/0001-47

AUTOR DO PROJETO:

ARQ. URB. ANA KAROLINE CORREIA MOTA | CAU: A93003-2 / GO

PATAMARIZAÇÃO

CONTEÚDO:

MUROS DE ARRIMO

ÁREA DO TERRENO: 9.895,67m²	**DESENHO:** ANA CLÁUDIA, MARÍLIA		**ESCALA:** 1 : 100	**FOLHA:** 08/10
ÁREA CONSTRUÍDA: 00.000,00m²	**PROGRAMA:** REVIT - 2025	**DATA:** NOV/2024	**FORMATO:** A1 (841x594mm)	

IMPORTANTE: ANTES DA EXECUÇÃO, VERIFICAR A COMPATIBILIDADE COM PROJETOS COMPLEMENTARES: TOPOGRÁFICO, EXECUTIVO, ESTRUTURAL, ELÉTRICO E HIDRÁULICO.

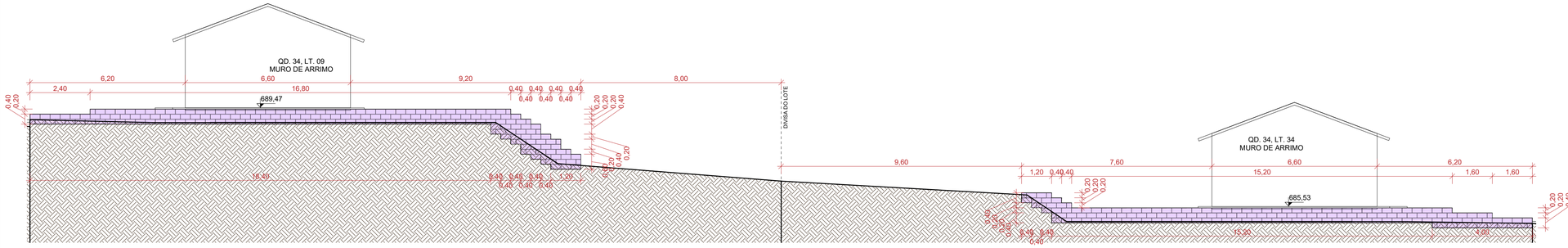

1 **M.7**

ESCALA - 1 : 100

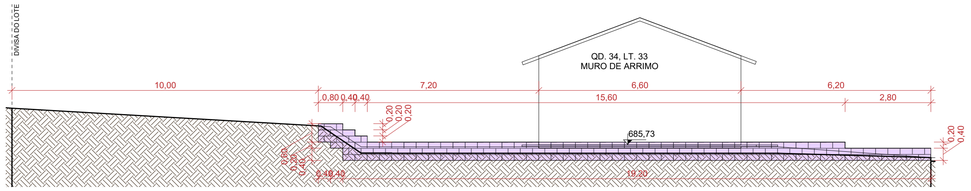

2 **M.8**

ESCALA - 1 : 100

3 **M.9**

ESCALA - 1 : 100

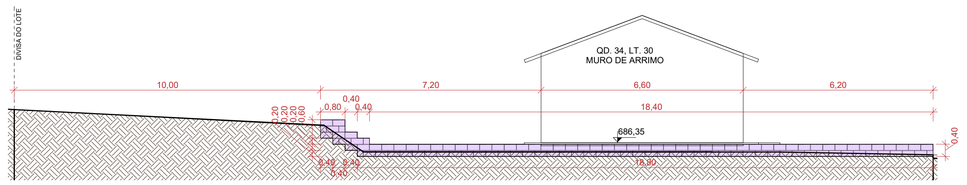

4 **M.10**

ESCALA - 1 : 100

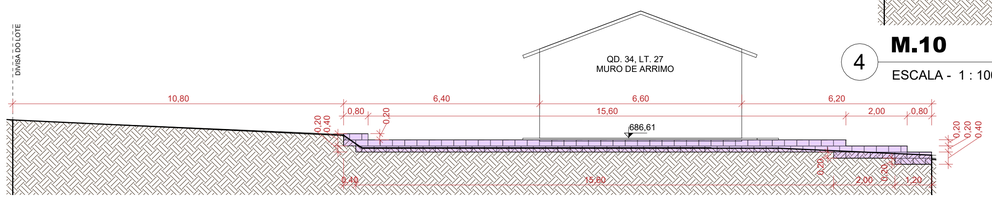

5 **M.11**

ESCALA - 1 : 100

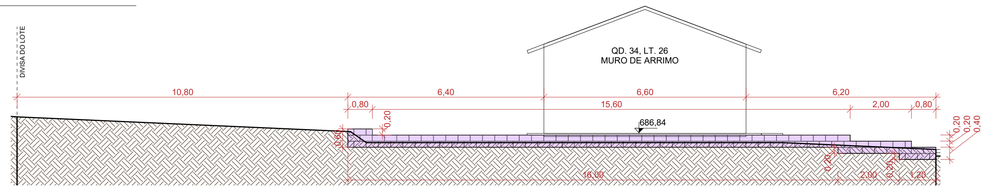

6 **M.12**

ESCALA - 1 : 100

NOTA 1: O TERRENO DO RECUO FRONTAL DE GRAMA DEVERÁ SER NIVELADO EM CONFORMIDADE COM O NÍVEL DA CALÇADA E DO PLATÔ DA CASA.

NOTA 2: A RAMPA DE ACESSO DEVE TER DE 3% A 8,33% CHEGANDO AO NÍVEL DO PASSEIO DE PROTEÇÃO DA CASA. QUALQUER ESTRUTURA DE FUNDAÇÃO DEVE SER REALIZADA ABAIXO DESTE NÍVEL PARA QUE A RAMPA SE MANTENHA COMO ESPECIFICADA EM PROJETO. VER DETALHE EM CORTE ESQUEMÁTICO PRANCHA 01.

NOTA 3:

PATAMARIZAÇÃO

_ O PROJETO DE PATAMARIZAÇÃO FOI EXECUTANDO COM BASE NO LEVANTAMENTO TOPOGRÁFICO REALIZADO PELO TECNÓLOGO EM AGRIMENSURA ALEXANDRE ÁLVES BARBOSA, SOBRE ART Nº 102024029468 3

ARRIMOS

_ O DETALHAMENTO DOS MUROS DE ARRIMO ENCONTRA-SE NO PROJETO ESTRUTURAL.

TALUDES

_ DEVERÁ SER PREVISTO SISTEMA DE DRENAGEM DOS TALUDES.
_ O TALUDE E 1M EM SEU ENTORNO DEVERÁ SER REVESTIDO DE COBERTURA VEGETAL.

CALÇADAS

_ O DETALHAMENTO DAS CALÇADAS ENCONTRA-SE NO PROJETO PASSEIO PÚBLICO.

PROJEÇÃO DA VAGA DE VEÍCULO

_ VERIFICAR A POSIÇÃO DAS VAGAS DE VEÍCULO EM PROJETO DE PASSEIO PÚBLICO.

LOTES FORA DOS CRITÉRIOS NECESSÁRIOS:

_ TODOS OS LOTES ATENDEM AOS CRITÉRIOS.

LOTES RESERVADOS

_ OS LOTES 21 E 32 NA QUADRA 34 SÃO RESERVADOS PARA IDOSOS E PESSOAS COM DEFICIÊNCIA (PCD), RESPECTIVAMENTE.
_ 5% (CINCO POR CENTO) DAS UNIDADES DE PROGRAMAS DE LOTEAMENTOS SOCIAIS E DE HABITAÇÃO POPULAR SERÃO DESTINADAS ÀS MULHERES VÍTIMAS DE VIOLÊNCIA DOMÉSTICA CONFORME LEI ESTADUAL Nº 21.525/2022. TAIS HABITAÇÕES SERÃO DESIGNADAS EM SORTEIO E NÃO HAVERÃO DIFERENCIAÇÃO ÀS DEMAIS.

HISTÓRICO DE REVISÃO: R01

00 -EMISSÃO INICIAL DO PROJETO
01 - ATUALIZAÇÃO MODELO CONSTRUTIVO - CASA EXCEL
02 - XXXXXXXXXXXXXXXXX
03 - XXXXXXXXXXXXXXXXX
04 - XXXXXXXXXXXXXXXXX
05 - XXXXXXXXXXXXXXXXX

QUADRO DE REVISÕES

REVISÃO	DATA	MOTIVAÇÃO	SOLICITANTE	CONTEÚDO	AUTOR
R00	18/11/2024	Nº SEI e Despacho Nº 202400031008290	SECPLANH	Emissão inicial do projeto	ANA KAROLINE
R01	17/03/2025	Nº SEI e Despacho Nº 202400031008290	SECPLANH	Atualização modelo construtivo	PAULA SIQUEIRA

APROVAÇÃO DE PROJETO:

Os projetos referentes ao Processo SEI Nº202400031008290, encontram-se dentro das normas e exigências da AGEHAB, tendo sido elaborado por profissionais habilitados.

GERÊNCIA DE PROJETOS DE IMPLANTAÇÃO

SECRETARIA EXECUTIVA DE PLANEJAMENTO E PROJETOS HABITACIONAIS

AGEHAB Agência Goiana de Habitação

GOVERNO DE GOIÁS O ESTADO QUE DÁ CERTO

PROJETO DE PATAMARIZAÇÃO

RIO QUENTE MÓD. III - 32 UH

ENDEREÇO DA OBRA: RUA ALAMEDA DAS AROEIRAS, QD. 34- LTS 06 A 21 E LTS. 24 A 40, LOTEAMENTO FAUNA II, RIO QUENTE- GO

PROPRIETÁRIO:

AGÊNCIA GOIANA DE HABITAÇÃO - AGEHAB
CNPJ: 01.274.240/0001-47

AUTOR DO PROJETO:

ARQ. URB. ANA KAROLINE CORREIA MOTA | CAU: A93003-2 / GO

PATAMARIZAÇÃO

CONTEÚDO:

MUROS DE ARRIMO

ÁREA DO TERRENO: 9.895,67m²	**DESENHO:** ANA CLÁUDIA, MARÍLIA	**ESCALA:** 1 : 100	**FOLHA:** 09/10
ÁREA CONSTRUÍDA: 00.000,00m²	**PROGRAMA:** REVIT - 2025 / **DATA:** NOV/2024	**FORMATO:** A1 (841x594mm)	

IMPORTANTE: ANTES DA EXECUÇÃO, VERIFICAR A COMPATIBILIDADE COM PROJETOS COMPLEMENTARES: TOPOGRÁFICO, EXECUTIVO, ESTRUTURAL, ELÉTRICO E HIDRÁULICO.

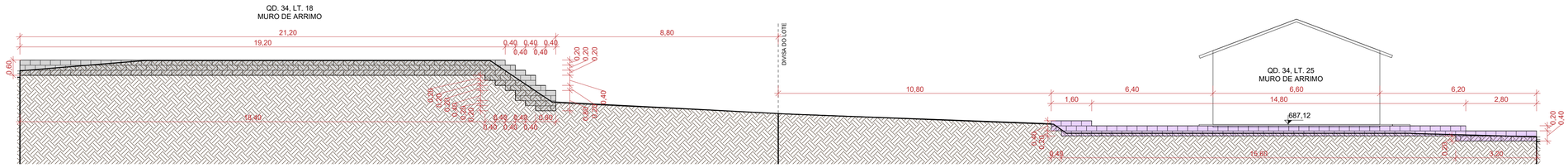

3 **M.13**

ESCALA - 1 : 100

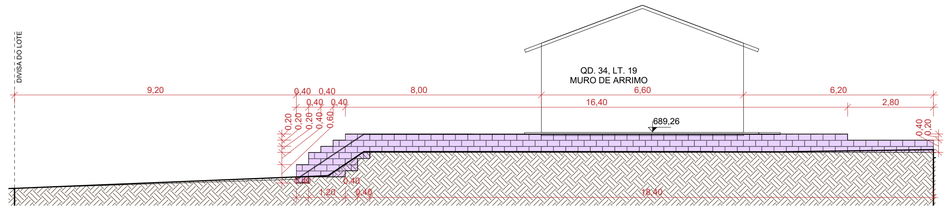

4 **M.14**

ESCALA - 1 : 100

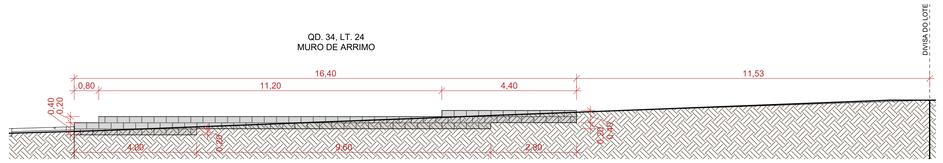

5 **M.15**

ESCALA - 1 : 100

6 **M.16**

ESCALA - 1 : 100

7 **M.17**

ESCALA - 1 : 100

NOTA 1: O TERRENO DO RECUO FRONTAL DE GRAMA DEVERÁ SER NIVELADO EM CONFORMIDADE COM O NÍVEL DA CALÇADA E DO PLATÔ DA CASA.

NOTA 2: A RAMPA DE ACESSO DEVE TER DE 3% A 8,33% CHEGANDO AO NÍVEL DO PASSEIO DE PROTEÇÃO DA CASA. QUALQUER ESTRUTURA DE FUNDAÇÃO DEVE SER REALIZADA ABAIXO DESTE NÍVEL PARA QUE A RAMPA SE MANTENHA COMO ESPECIFICADA EM PROJETO. VER DETALHE EM CORTE ESQUEMÁTICO PRANCHA 01.

NOTA 3:

PATAMARIZAÇÃO

_ O PROJETO DE PATAMARIZAÇÃO FOI EXECUTANDO COM BASE NO LEVANTAMENTO TOPOGRÁFICO REALIZADO PELO TECNÓLOGO EM AGRIMENSURA ALEXANDRE ÁLVES BARBOSA, SOBRE ART Nº 1020240294683

ARRIMOS

_ O DETALHAMENTO DOS MUROS DE ARRIMO ENCONTRA-SE NO PROJETO ESTRUTURAL.

TALUDES

_ DEVERÁ SER PREVISTO SISTEMA DE DRENAGEM DOS TALUDES.
_ O TALUDE E 1M EM SEU ENTORNO DEVERÁ SER REVESTIDO DE COBERTURA VEGETAL.

CALÇADAS

_ O DETALHAMENTO DAS CALÇADAS ENCONTRA-SE NO PROJETO PASSEIO PÚBLICO.

PROJEÇÃO DA VAGA DE VEÍCULO

_ VERIFICAR A POSIÇÃO DAS VAGAS DE VEÍCULO EM PROJETO DE PASSEIO PÚBLICO.

LOTES FORA DOS CRITÉRIOS NECESSÁRIOS:

_ TODOS OS LOTES ATENDEM AOS CRITÉRIOS.

LOTES RESERVADOS

_ OS LOTES 21 E 32 NA QUADRA 34 SÃO RESERVADOS PARA IDOSOS E PESSOAS COM DEFICIÊNCIA (PCD), RESPECTIVAMENTE.
_ 5% (CINCO POR CENTO) DAS UNIDADES DE PROGRAMAS DE LOTEAMENTOS SOCIAIS E DE HABITAÇÃO POPULAR SERÃO DESTINADAS ÀS MULHERES VÍTIMAS DE VIOLÊNCIA DOMÉSTICA CONFORME LEI ESTADUAL Nº 21.525/2022. TAIS HABITAÇÕES SERÃO DESIGNADAS EM SORTEIO E NÃO HAVERÃO DIFERENCIAÇÃO ÀS DEMAIS.

HISTÓRICO DE REVISÃO: R01

00 -EMISSÃO INICIAL DO PROJETO
01 - ATUALIZAÇÃO MODELO CONSTRUTIVO - CASA EXCEL
02 - XXXXXXXXXXXXXXXXX
03 - XXXXXXXXXXXXXXXXX
04 - XXXXXXXXXXXXXXXXX
05 - XXXXXXXXXXXXXXXXX

QUADRO DE REVISÕES

REVISÃO	DATA	MOTIVAÇÃO	SOLICITANTE	CONTEÚDO	AUTOR
R00	18/11/2024	Nº SEI e Despacho Nº 202400031008290	SECPLANH	Emissão inicial do projeto	ANA KAROLINE
R01	17/03/2025	Nº SEI e Despacho Nº 202400031008290	SECPLANH	Atualização modelo construtivo	PAULA SIQUEIRA

APROVAÇÃO DE PROJETO:

Os projetos referentes ao Processo SEI Nº202400031008290, encontram-se dentro das normas e exigências da AGEHAB, tendo sido elaborado por profissionais habilitados.

GERÊNCIA DE PROJETOS DE IMPLANTAÇÃO

SECRETARIA EXECUTIVA DE PLANEJAMENTO E PROJETOS HABITACIONAIS

AGEHAB Agência Goiana de Habitação

GOVERNO DE GOIÁS O ESTADO QUE DÁ CERTO

PROJETO DE PATAMARIZAÇÃO

RIO QUENTE MÓD. III - 32 UH

ENDEREÇO DA OBRA: RUA ALAMEDA DAS AROEIRAS, QD. 34- LTS 06 A 21 E LTS. 24 A 40, LOTEAMENTO FAUNA II, RIO QUENTE- GO

PROPRIETÁRIO:

AGÊNCIA GOIANA DE HABITAÇÃO - AGEHAB
CNPJ: 01.274.240/0001-47

AUTOR DO PROJETO:

ARQ. URB. ANA KAROLINE CORREIA MOTA | CAU: A93003-2 / GO

PATAMARIZAÇÃO

CONTEÚDO:

MUROS DE ARRIMO

ÁREA DO TERRENO: 9.895,67m²	**DESENHO:** ANA CLÁUDIA, MARÍLIA	**ESCALA:** 1 : 100	**FOLHA:** 10/10
ÁREA CONSTRUÍDA: 00.000,00m²	**PROGRAMA:** REVIT - 2025 **DATA:** NOV/2024	**FORMATO:** A1 (841x594mm)	

IMPORTANTE: ANTES DA EXECUÇÃO, VERIFICAR A COMPATIBILIDADE COM PROJETOS COMPLEMENTARES: TOPOGRÁFICO, EXECUTIVO, ESTRUTURAL, ELÉTRICO E HIDRÁULICO.